

Comune di Castel Maggiore

Partenza: Via A. Gramsci (dietro Coop)- Cippo Carabinieri CATALDO STASI –
UMBERTO ERRIU

Arrivo: Viale delle Rimembranze, 1 (Caserma Montezemolo)



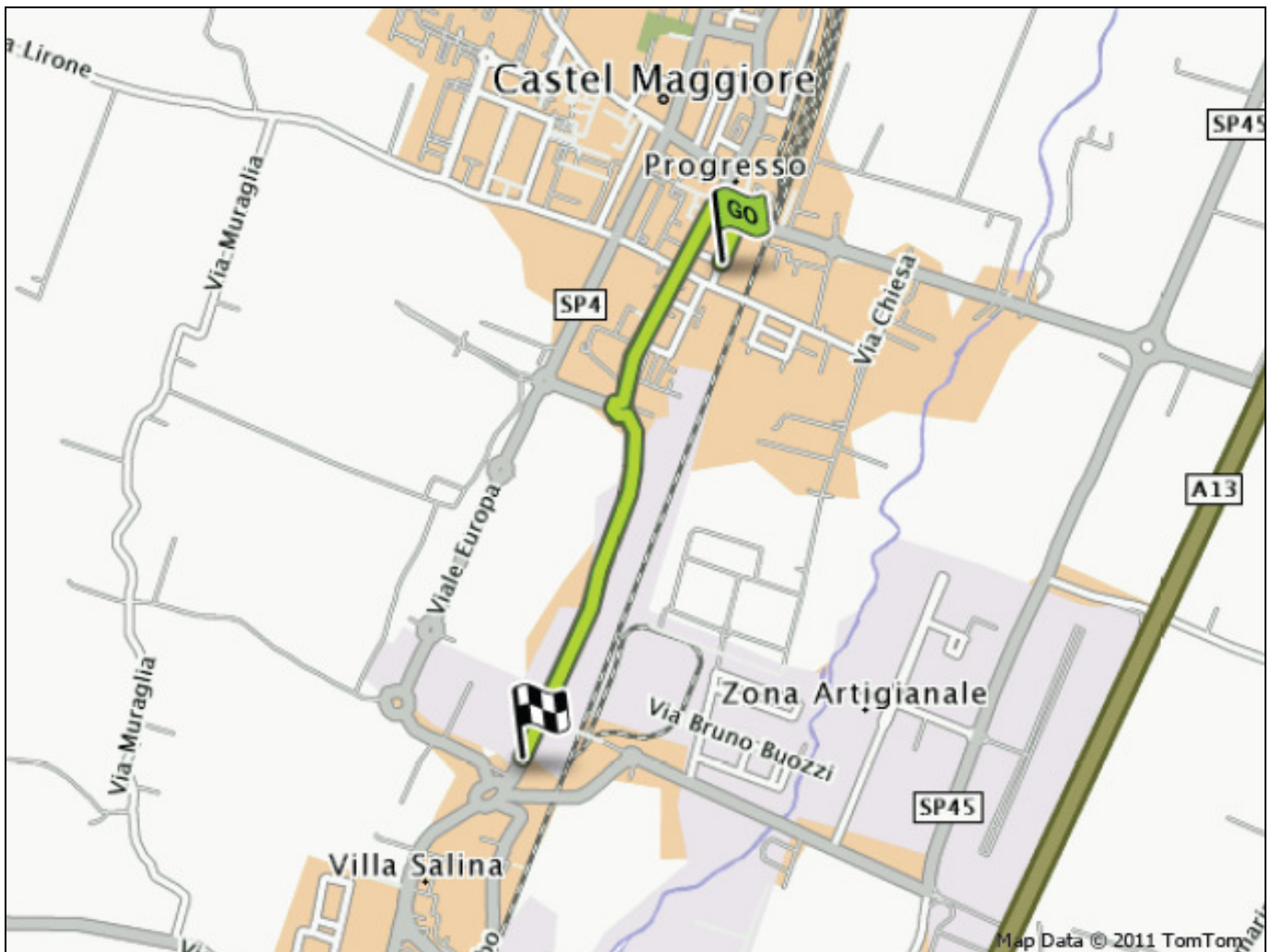
NOTA PERCORSO Km. 0,900

Dopo breve cerimonia Cippo Carabinieri Stasi – Erriu, PARTENZA DELLA STAFFETTA – svolta a sinistra per via gramsci – sempre diritto attraversando il centro abitato in direzione bologna – svolta a sinistra per via roma – attraversato viale delle rimembranze, varcare l’ingresso monumentale della caserma “colonnello Cordero Lanza Giuseppe di Montezemolo” – breve cerimonia ai piedi del monumento ai caduti del genio ferroviari .

Comune di Castel Maggiore

Partenza: Viale delle Rimembranze, 1 (Caserma Montezemolo)

Arrivo: Via Galliera (staz. servizio ESSO) – cippo LUIGI PASQUI.



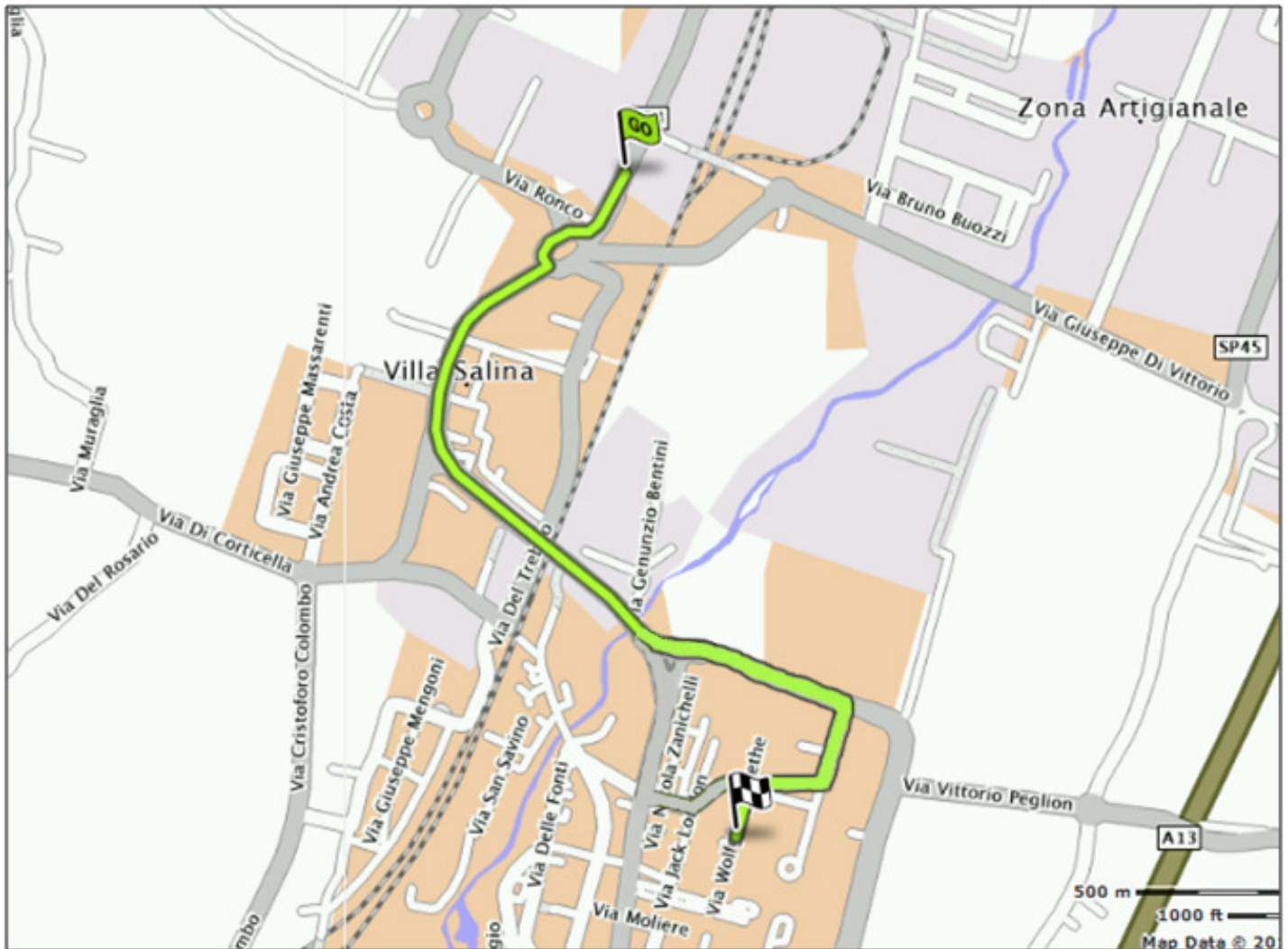
NOTA PERCORSO Km. 1,600

uscita dalla caserma dall'ingresso caserma Montezemolo – attraversamento di viale delle rimembranze – percorsa via roma, svolta a sinistra per via gramsci – via galliera – stazione di servizio esso.

Comune di Castel Maggiore / Bologna

Partenza: Via Galliera (staz servizio ESSO) – cippo LUIGI PASQUI

Arrivo: via Goethe - Corticella (retro Coop) – cippo ADOLFINO ALESSANDRI



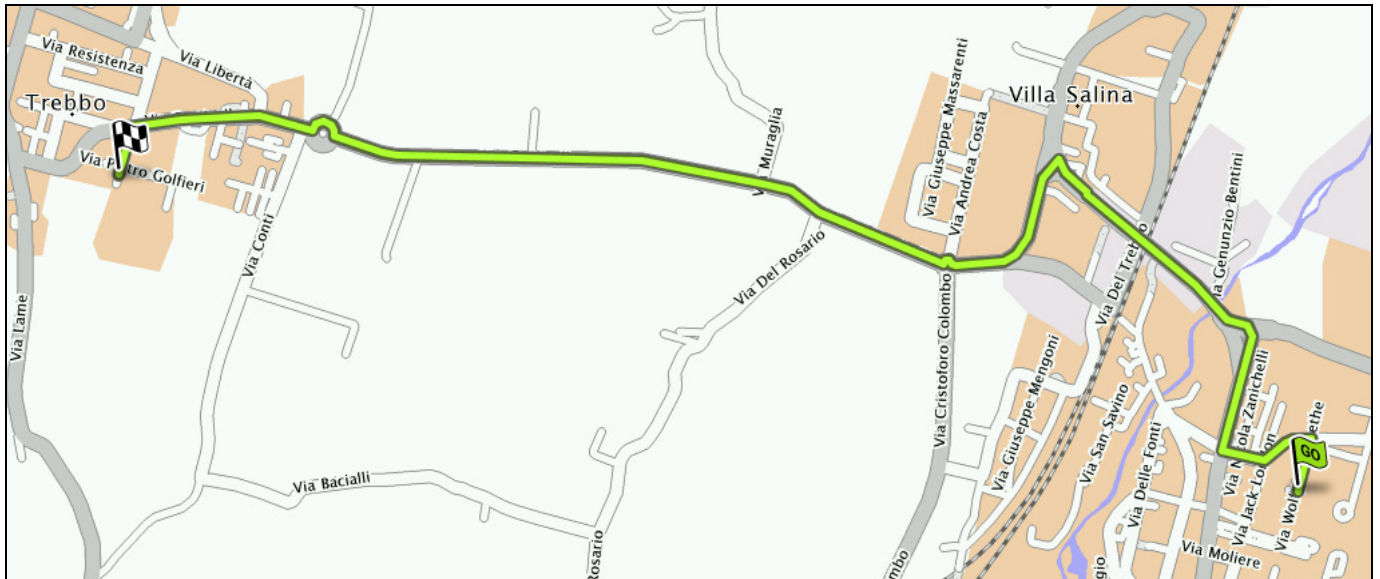
NOTA PERCORSO Km. 2,300

stazione di servizio esso (cippo luigi pasqui) - dopo breve cerimonia si prosegue lungo via bentini – rotatoria (prestare molta attenzione) – loc. 1° maggio – svolta a sinistra verso bologna – sottopasso ferrovia – via shakespeare – all’altezza del centro sportivo corticella svoltare a destra per via byron – quindi a destra per via s. anna e, successivamente, a sinistra per via goethe – piazzetta sul retro della coop.

Comune di Bologna / Castel Maggiore

Partenza: via Goethe - Corticella (retro Coop) – cippo ADOLFINO ALESSANDRI

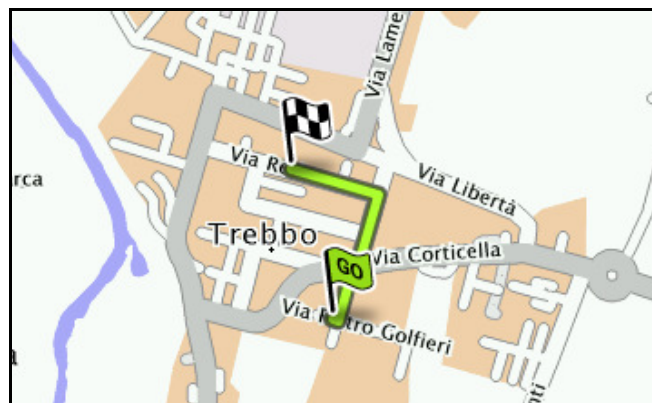
Arrivo: via dell’artigiano - Trebbo di Reno - cippo PARIDE PEDINI



NOTA PERCORSO Km. 4,300

dopo breve cerimonia si ripercorre via goethe – svolta a sinistra per via s. anna – all’incrocio con semaforo svolta a destra per via bentini – si prosegue e, al successivo incrocio con semaforo, svolta a sinistra per via shakespear – sottopasso ferrovia – svolta a sinistra verso trebbo di reno – via corticella (officine omt) – si prosegue lungo via corticella superando gli incroci con via muraglia, alla rotonda prendere la 2ª a dx, via conti – svolta a sinistra per via dell’artigiano che si percorre sino al termine.

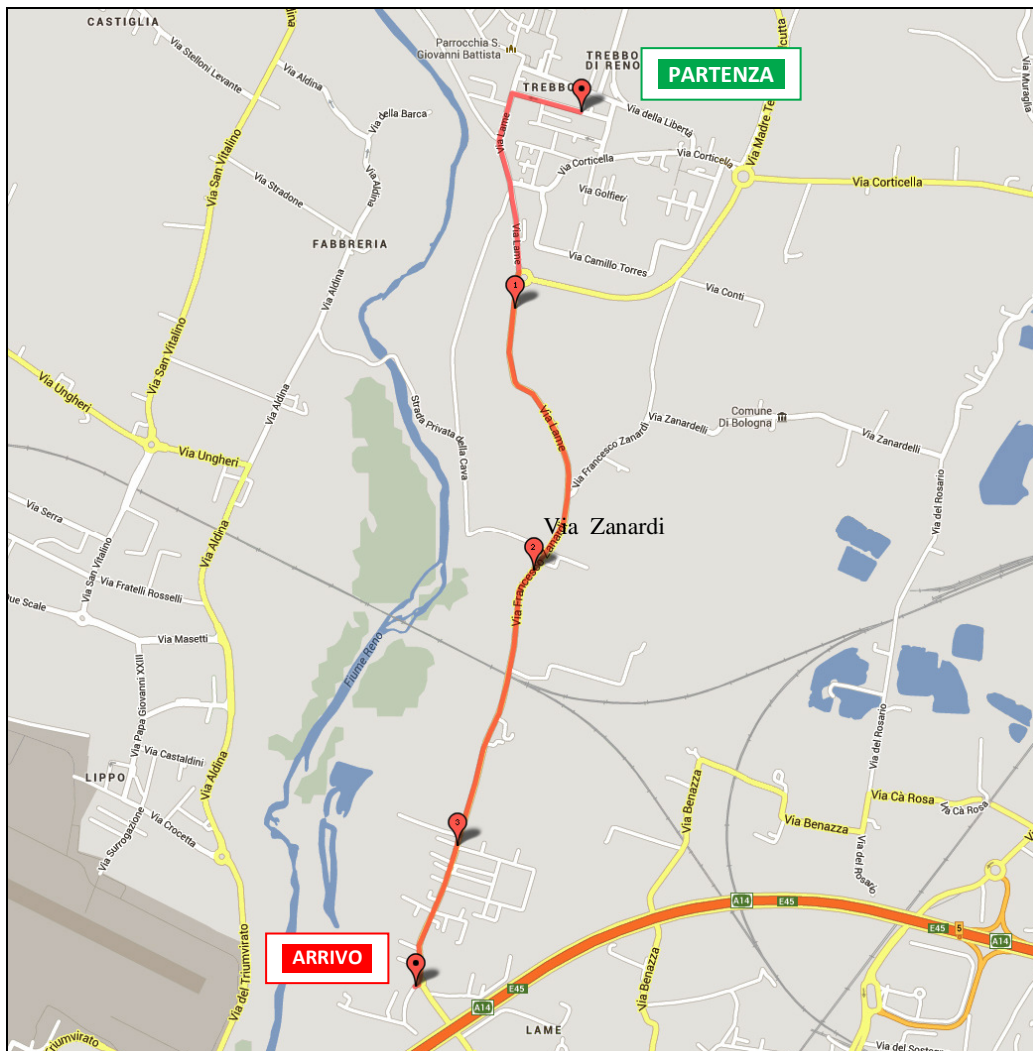
Cippo PARIDE PEDINI - dopo breve cerimonia trasferimento presso il monumento (Luigi Pasqui/Paride Perini) in via Resistenza per breve cerimonia.



Comune di Bologna

Partenza: via Resistenza - Trebbo di Reno - monumento PARIDE
PEDINI/LUIGI PASQUI

Arrivo: Via Tragheto – Bologna – cippo PRIMO ZECCHI



Via Tragheto

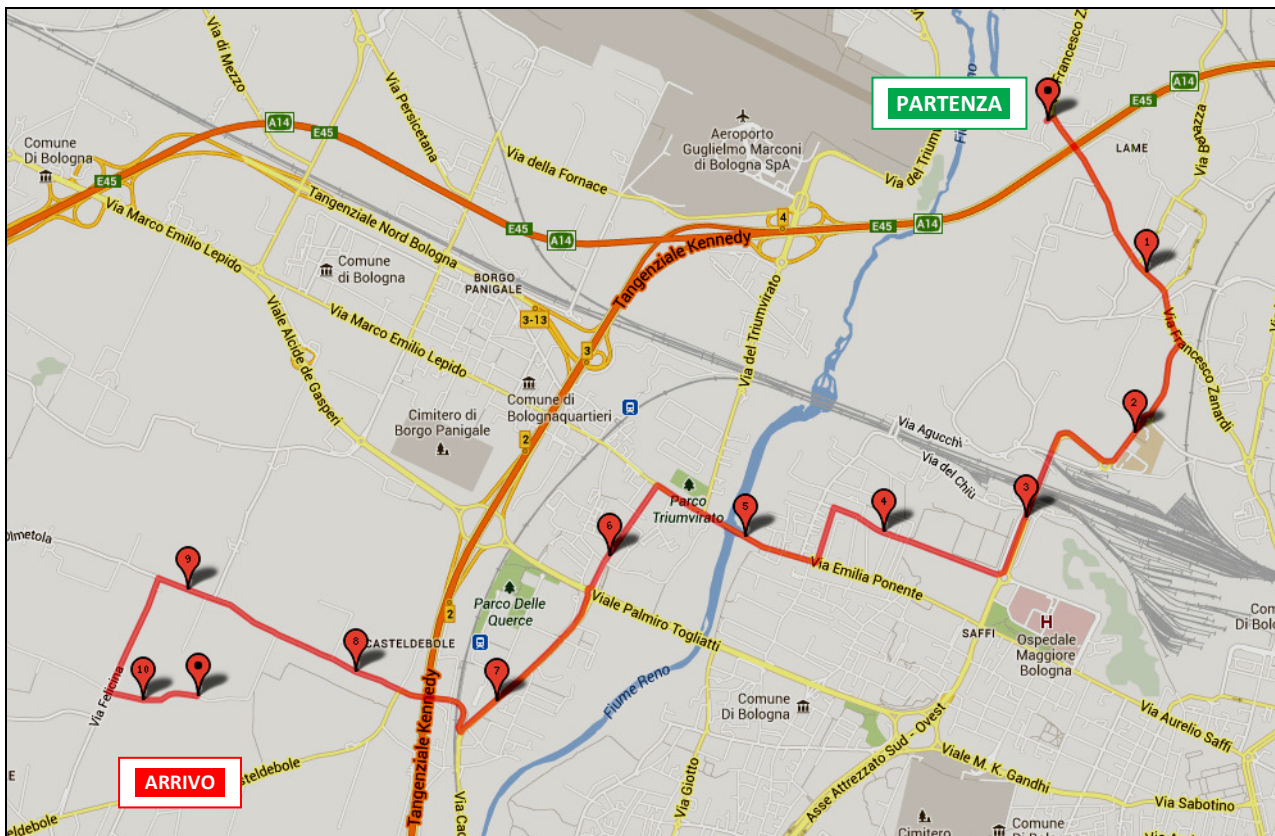
NOTA PERCORSO Km. 3,400

Monumento Davide Perini/Luigi Pasqui - dopo breve cerimonia si prosegue lungo via della resistenza – svolta a sinistra per via delle lame - alla biforcazione proseguire dritto per via zanardi in direzione loc. noce – bivio zanardi/via tragheto.

Comune di Bologna

Partenza: Via Traghetti – Bologna – cippo PRIMO ZECCHI

Arrivo: via Morazzo – villa Bernaroli - cippo MASSIMILIANO VALENTI



NOTA PERCORSO Km. 11,400

bivio via zanardi/traghetti - dopo breve cerimonia si prosegue lungo via zanardi – passaggio a livello – svolta a destra per via terracini – la si percorre tutta – svolta per via sabena - sottopasso – rotonda granatieri di sardegna – svolta a destra per via nanni costa – proseguire diritto per via giorgione – svolta a sinistra per via del cardo – al termine svolta a destra per via emilia ponente – superato il ponte sul fiume reno, svolta a sinistra per via della pietra – si percorre l’intera via e, attraversato viale togliatti, si imbecca viale salvemini – svolta a destra per via casteldebole – si prosegue diritto lungo via olmetola – svolta a sinistra per via felicina – svolta a sinistra per via morazzo – villa bernaroli.

PERCORSO NR. 7

Comune di Bologna

Partenza: Via Morazzo BO (Villa Bernaroli) – cippo MASSIMILIANO VALENTI

Arrivo: Via Marconi (Coop) – Casalecchio cippo CARLO BECCARI



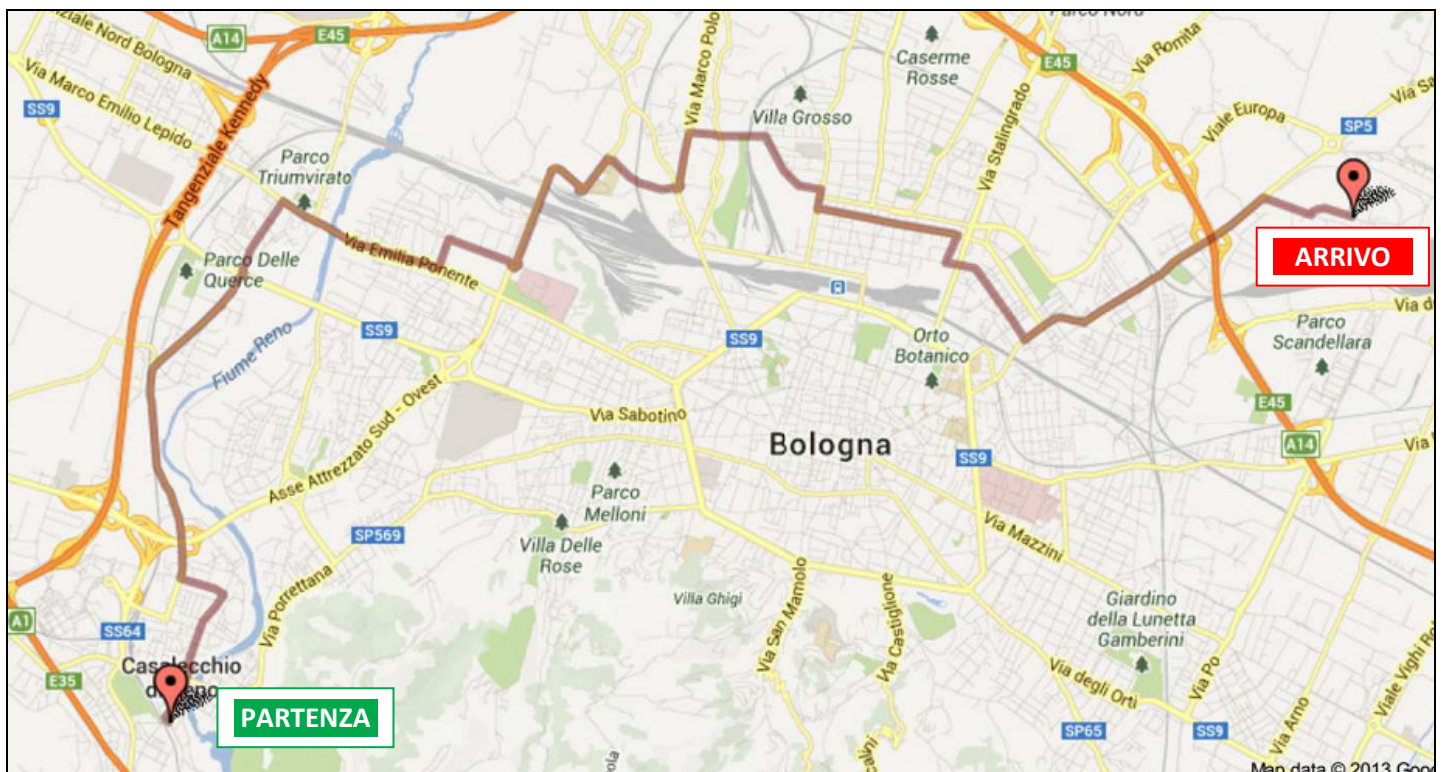
NOTA PERCORSO Km. 4,8

Villa Bernaroli (cippo Massimiliano Valenti) dopo breve cerimonia si prosegue lungo via morazzo – svolta a sinistra per via rondella – quindi svolta a destra per via olmetola – allo stop diritto per via casteldebole – ponte sull’autostrada – al semaforo diritto per via caduti di casteldebole – via brigata bolero – via piave – alla rotonda imboccare il seguito di via piave – proseguire diritto sino al semaforo – attraversata la via porrettana si imbecca via martiri della liberta’ – svolta a sinistra per via marconi – coop. di casalecchio.

Comune di Bologna

Partenza: Via Marconi (Coop) – Casalecchio - cippo CARLO BECCARI

Arrivo: Via Casini (Pilastro Bologna) – cippo Carabinieri MAURO MITILINI – ANDREA MONETA – OTELLO STEFANINI)



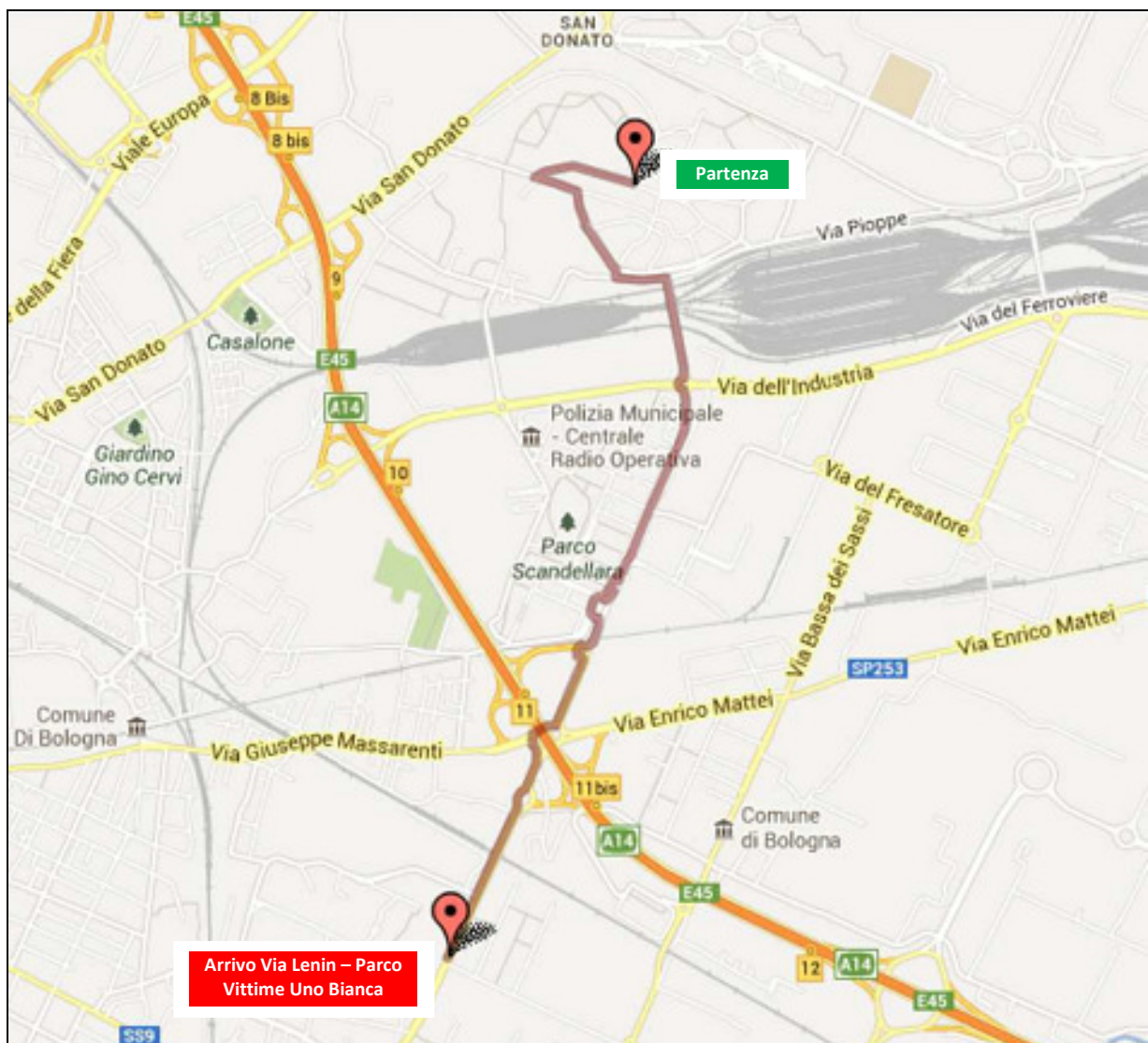
NOTA PERCORSO Km. 18

dopo breve cerimonia (cippo Carlo Beccari) si prosegue lungo via marconi – piazza repubblica – si attraversa la via porrettana e si imbecca via mazzini – svolta a sinistra e subito a destra per via garibaldi – quasi al termine di via garibaldi svolta a sinistra per via izonzo – al semaforo svolta a destra per via brigata bolero – si prosegue dritto imboccando via caduti di casteldebole (**SOSTA PER RISTORO**) – si mantiene la destra percorrendo viale salvemini – si attraversa viale togliatti per imboccare via della pietra – al termine svolta a destra per via emilia ponente in direzione bologna – passato il ponte sul fiume reno, svolta a sinistra per via del giacinto – svolta a destra per via nanni costa – rotonda granatieri di sardegna – sottopasso via V. Sabena – rotonda a sx per via Terracini – rotonda a dx per via del Lazzaretto – proseguire in direzione via marco polo – rotatoria svolta a destra per via gagarin – sottopasso ferrovia – alla rotatoria svoltare a destra per via gobetti e si prosegue lungo la stessa costeggiando gli ex mercati generali – svolta a destra per via fioravanti e quindi a sinistra per via tibaldi – piazza dell’unita’ – via donato creti – svolta destra per via bigari – svolta a sinistra per via serlio – si prosegue dritto, superato l’incrocio con via stalingrado, si imbecca via del lavoro e la si percorre interamente – svolta a sinistra per via s. donato (corsia preferenziale) – sottopasso ferrovia – cavalcavia tangenziale – svolta a destra per via pirandello (quartiere pilastro) – svolta a sinistra per via casini.

Comune di Bologna

Partenza: Via Casini (Pilastro Bologna) – cippo Carabinieri MAURO MITILINI – ANDREA MONETA – OTELLO STEFANINI).

Arrivo: Viale Lenin – BO – Monumento Vittime delle Uno Bianca – Cerimonia ufficiale.



NOTA PERCORSO Km. 4,700

Quartiere pilastro cippo carabinieri Mauro Mitilini – Andrea Moneta – Otello Stefanini - dopo breve cerimonia si ripercorre a ritroso via casini – allo stop a sinistra per via pirandello e quindi a destra per via panzini – alla biforcazione mantenere la destra, quindi a sinistra per via del pilastro – e svolta a destra per via larga (sottopasso ferrovia) – rotatoria modenesi – diritto ancora per via larga – rotatoria paradisi (prestare molta attenzione) – imboccare viale Lenin – Arrivo – Parco delle Vittime Uno Bianca