






PIANO COMUNALE DI PROTEZIONE CIVILE

Tavola 5
scala 1 : 20.000

-  Quartieri
-  Alvei attivi e invasi dei bacini idrici (PSC 2007)
-  Aree ad alta probabilità di inondazione (PSC 2007)
-  Reticolo idrografico coperto (PSC 2007)
-  Aree in dissesto (PSC 2007)

