



Comune di Bologna
Dipartimento Cura e Qualità del Territorio - Settore Edilizia e Patrimonio
U.O. Edilizia e Ambiti Urbani Storico Monumentali

oggetto intervento:
FABBRICATO SITO IN VIA DI CASAGLIA n°47
codice edificio 863 inv.C138

Codice Intervento: Tipologia Opere: Progetto:

descrizione intervento:

firme soggetti responsabili:

PROGETTO ARCHITETTONICO:
RESPONSABILE DEL PROCEDIMENTO:
ELABORAZIONE GRAFICA E RILIEVO: dis. Roberta Calderari e Silvia Biasco

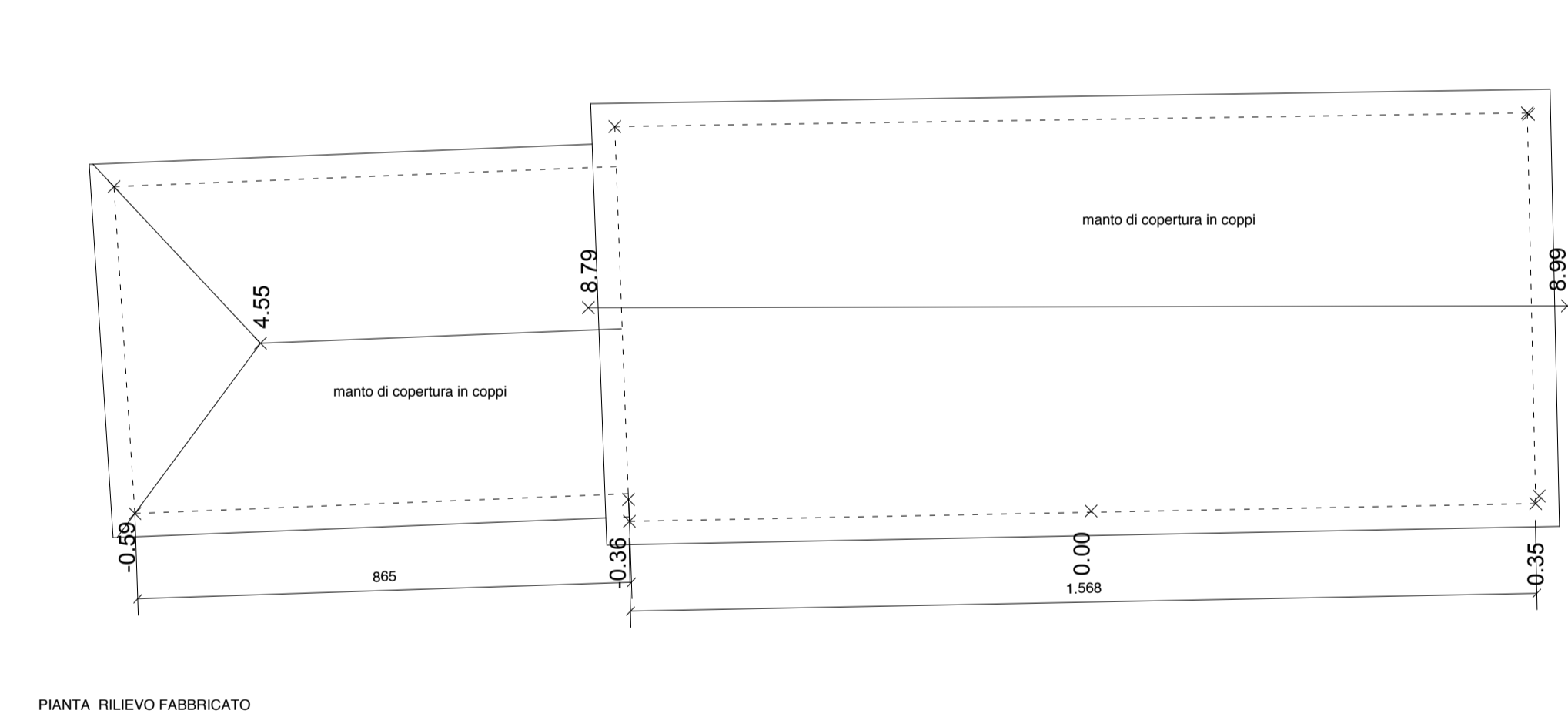
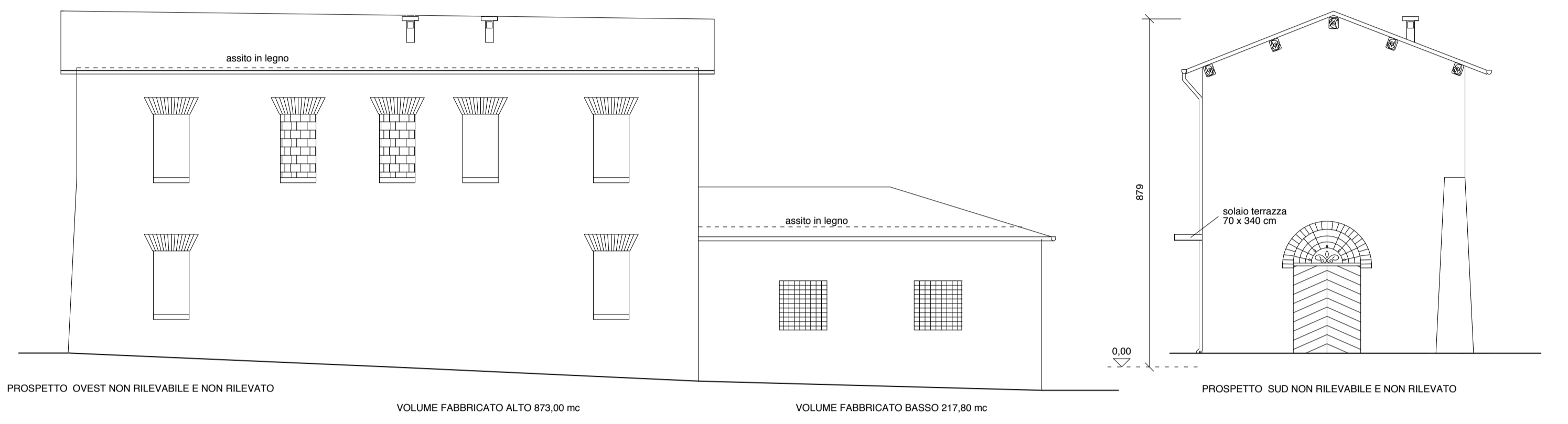
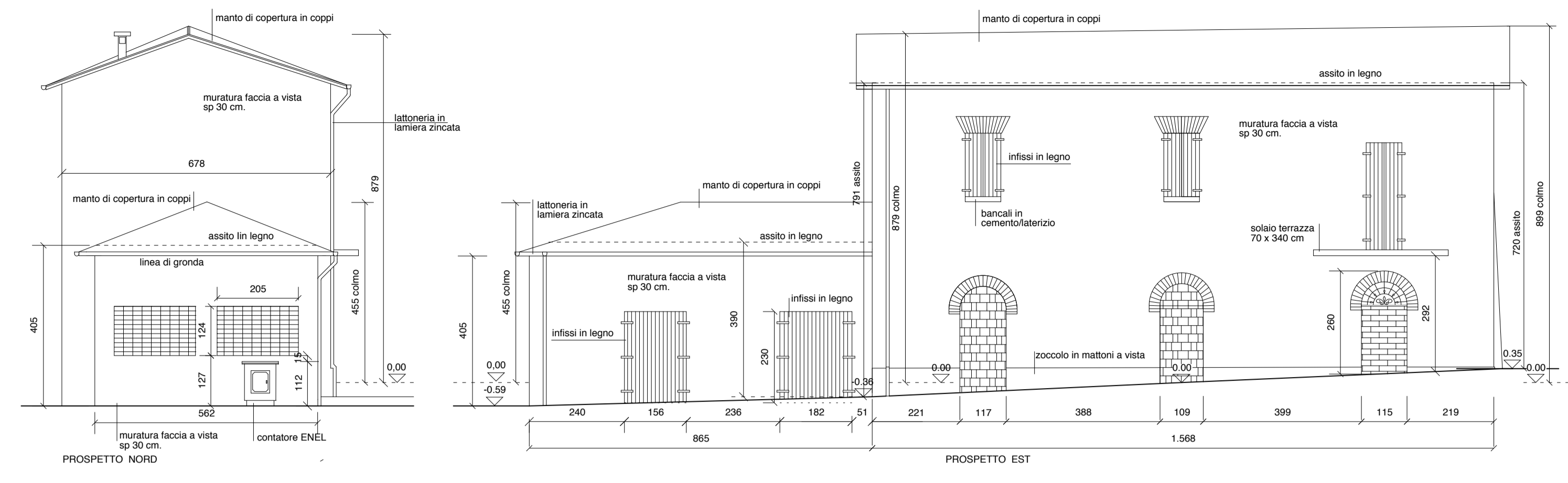
titolo elaborato:
RILIEVO DEL FABBRICATO

| N° tavola | Codice Elaborato | Ufficio competente | Codice Edificio/Strada | Tip. Prog. | Tip. Doc. | ID Doc. | Progr. | Rev. | Scala |
|-----------|------------------|--------------------|------------------------|------------|-----------|---------|--------|------|-------|
| | | | | | | | | | 1:100 |

Directory di destinazione: smb://cobosrv5.int.comune.bologna.it/LavPubArchivio

revisione elaborato

| N° Rev. | Data Rev. | Descrizione Revisione | Visto | Firma | Redazione grafica |
|---------|-------------|-----------------------|-------|-------|-------------------|
| 1 | Aprile 2017 | | | | |



NB.: Le quote di colmo e di terra sono riferite alla quota assoluta 0.00 fissata alla soglia della porta di cui all'elaborato grafico

Data presentazione: 28/12/1966 - Data: 17/10/2014 - n. T131821 - Richiedente: FSTPLA70H23A785P
Totale scheda: 1 - Formato di acquisizione: A2(420x594) - Formato stampa richiesto: A3(297x420)
Ultima planimetria in atti

Stato dei Fabbricati - Situazione al 17/10/2014 - Comune di BOLOGNA (A944) - < Foglio: 255 - Particella: 244 - Subalterno: 1 >
DI CASAGLIA n. 47 piano: T;

MODULARIO
F. - Cat. S. T. - 366



MINISTERO DELLE FINANZE
DIREZIONE GENERALE DEL CATASTO E DEI SERVIZI TECNICI ERARIALI

MOD. A (Nuovo Catasto Edilizio Urbano)

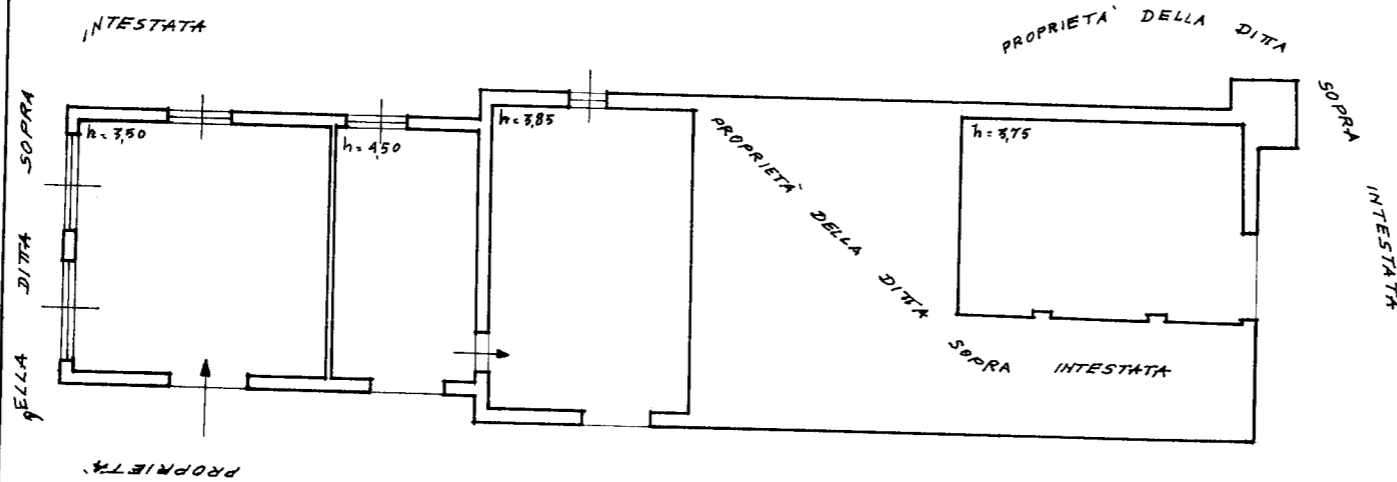
NUOVO CATASTO EDILIZIO URBANO

Lire
30

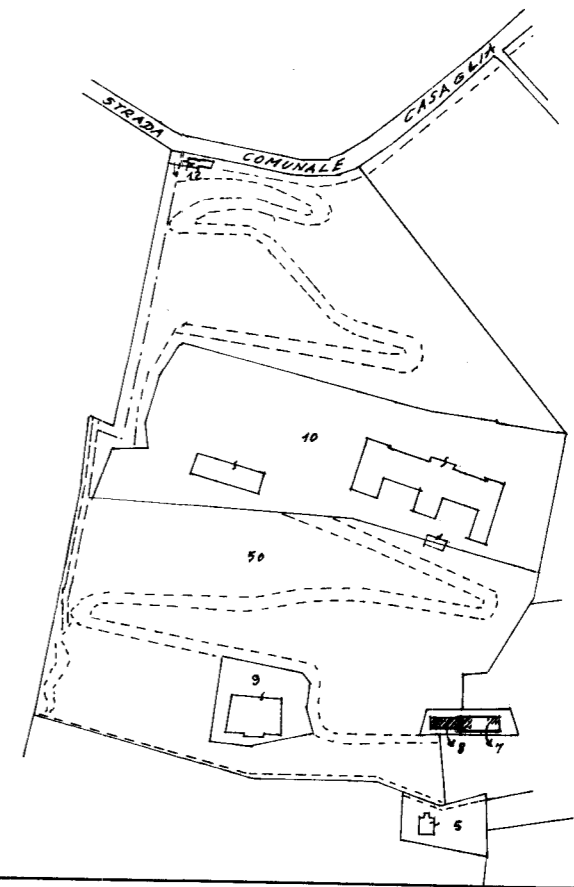
(R. DECRETO-LEGGE 13 APRILE 1939, N. 652)

Planimetria dell'immobile situato nel Comune di Bologna Via di Casaglia n. 47
Ditta Comune di Bologna
Allegata alla dichiarazione presentata all'Ufficio Tecnico Erariale di Bologna

PIANO TERRA



COMUNE DI BOLOGNA
FOGLIO 146
SCALA 1:2000



SPAZIO RISERVATO PER LE ANNOTAZIONI D'UFFICIO

DATA 28.12.1966
PROT. N° 16378

Compilata dal Geom. Luciano Chiar
(Titolo, nome e cognome del tecnico)
per conto del Comune di Bologna
Iscritto all'Albo de _____
della Provincia di _____
DATA 13-7-1966
Firma: Luciano Chiar

10 metri

Data presentazione: 28/12/1966 - Data: 17/10/2014 - n. T131821 - Richiedente: FSTPLA70H23A785P

Data presentazione: 28/12/1966 - Data: 17/10/2014 - n. T131823 - Richiedente: FSTPLA70H23A785P
Totale sheet: 1 - Formato di acquisizione: A2(420x594) - Formato stampa richiesto: A3(297x420)
Ultima planimetria in atti

Catasto dei Fabbricati - Situazione al 17/10/2014 - Comune di BOLOGNA (A944) - < Foglio: 255 - Particella: 244 - Subalterno: 2 >

DI CASAGLIA n. 47 piano: T-1;

MODULARIO
F. - Cat. S. T. - 366



MINISTERO DELLE FINANZE
DIREZIONE GENERALE DEL CATASTO E DEI SERVIZI TECNICI ERARIALI

Mod. A (Nuovo Catasto Edilizio Urbo)

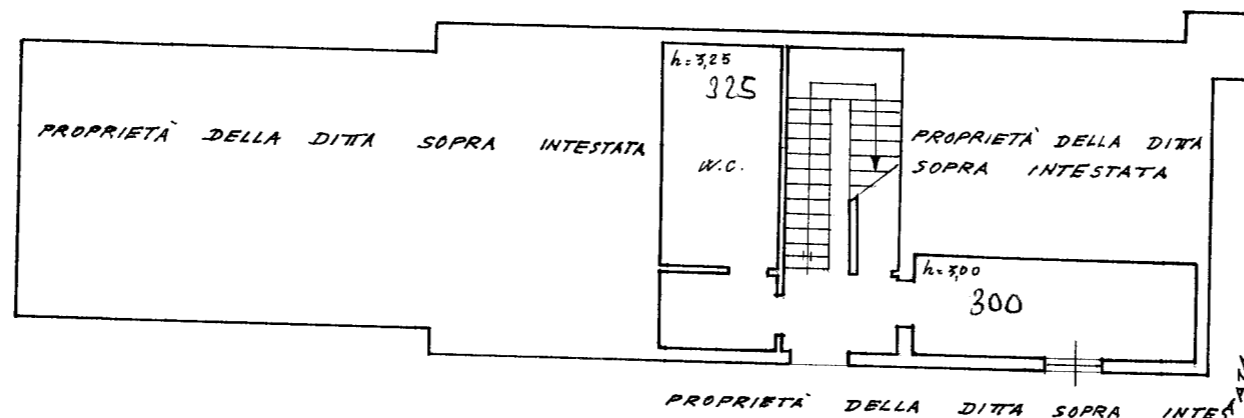
NUOVO CATASTO EDILIZIO URBANO

Lire
30

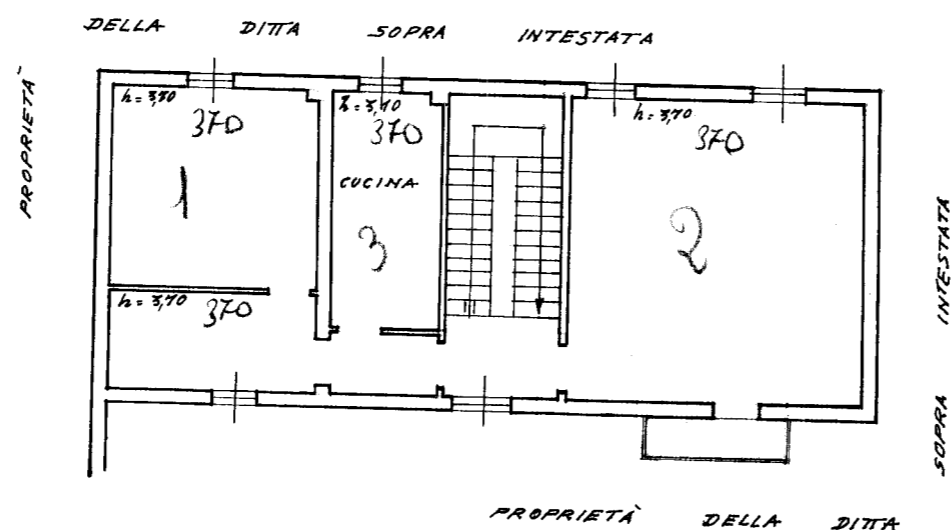
(R. DECRETO-LEGGE 13 APRILE 1939, N. 652)

Planimetria dell'immobile situato nel Comune di Bologna Via di Casaglia n. 47
Ditta Comune di Bologna
Allegata alla dichiarazione presentata all'Ufficio Tecnico Erariale di Bologna

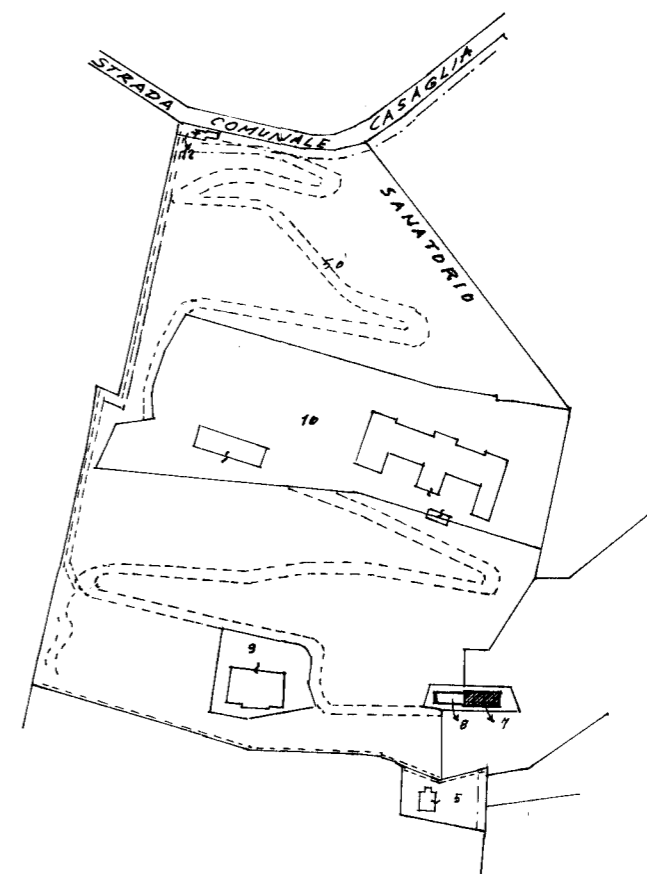
PIANO TERRA



PRIMO PIANO



COMUNE DI BOLOGNA
FOGLIO 146
SCALA 1:2000



ORIENTAMENTO



SCALA DI 1:100

SPAZIO RISERVATO PER LE ANNOTAZIONI D'UFFICIO

DATA 28.12.1966
PROT. N° 16374

Compilata dal Geom. Luciano Chizzini
(Titolo, nome e cognome del tecnico)
Per conto del Comune di Bologna

Iscritto all'Albo de _____
della Provincia di _____
DATA 13-7-1966
Firma: Luciano Chizzini

10 metri

Data presentazione: 28/12/1966 - Data: 17/10/2014 - n. T131823 - Richiedente: FSTPLA70H23A785P