



MINISTERO DELLE FINANZE

DIREZIONE GENERALE DEL CATASTO E DEI SERVIZI TECNICI ERARIALI

**ACCERTAMENTO GENERALE DELLA PROPRIETA' IMMOBILIARE URBANA**

(R. DECRETO LEGGE 13 APRILE 1939 - XVII N. 652)

Planimetria degli immobili urbani denunciati con la Scheda N.°

Comune Bologna

Via Agio Sordani 29

Ditta "Battini" Giovanni Battini

e Giuseppe Battini

in Spazio cognome, nome, patenti del solo o rimo intestatario

(R. D. L. 13 aprile 1930 - XVII, n. 652)

COMUNE

di Bologna

Taloncino di risconto

DELLA

SCHEDA NUMERO

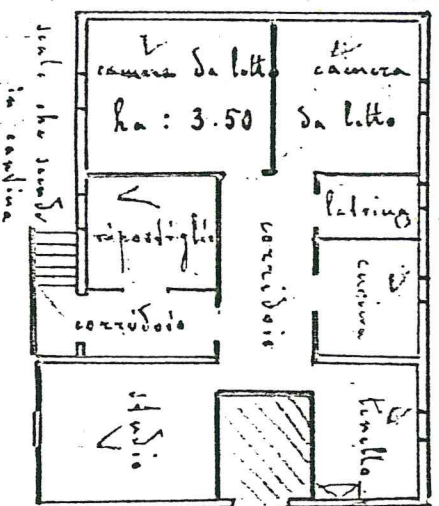
**13249798**

AVVERTENZA: Il presente taloncino deve essere incollato a cura del dichiarante sulla planimetria (riprodurre la unità immobiliare denunciata con la presente scheda) da presentarsi al sensi dell'articolo 7 del R. D. L. 13 aprile 1930 - XVII, n. 652.

1° piano rialzato

conf. Debolis or Maraboli di Stato

conf. Soc. An. Ape

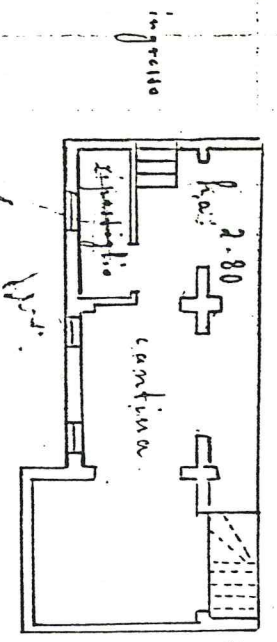


strada privata in S. Maria in Via Aggio giardino

N.B. Tutti i locali hanno la stessa altezza m. 3.50

conf. Ditta Serra e Calisi Andeto

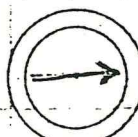
Sottoriscritto



353

giardino

ORIENTAMENTO



SCALA di 1:200

Compilata da ...

(Titolo, nome e cognome del tecnico)

Iscritto all'Albo de

Firma

Copia rilasciata per studio al comune di Bologna

Cert. prot. n.° ...

Data