PRG '85

PIANO REGOLATORE GENERALE

ESECUTIVO DAL 13-9-1989 APPROVATO DALLA GIUNTA REGIONALE IL 30/5/1989 N° 2496 - BUR 13/9/1989 N° 63

PEOPLE MOVER
VARIANTE GRAFICA E NORMATIVA AL VIGENTE PRG
AI SENSI DELL'ART. 15 DELLA L.R. 47/78
E SUE MODIFICHE E INTEGRAZIONI
(QUARTIERI NAVILE BORGO PANIGALE)

GRUPPO DI LAVORO
ing. Mauro Bertocchi
dott.ssa Nadia Cattoli
ing. Giorgio Boldreghini
ing. Michele Tarozzi

redazione grafica: Ivan Passuti, Massimo Poggiali
segreteria: Sonia Barbieri, Morena Gamberini, Pina Zambelli

IL DIRETTORE DEL SETTORE PROGRAMMI URBANISTICI-EDILIZI
Dott. Giacomo Capuzzimati

SEGRETARIO GENERALE
Avv. Marcello Napoli

ASSESSORE
Virginio Merola

SINDACO
Sergio Gaetano Cofferati

5.1 f.**28**
scala 1:2.000

PROGETTO DI VARIANTE

COMUNE DI BOLOGNA

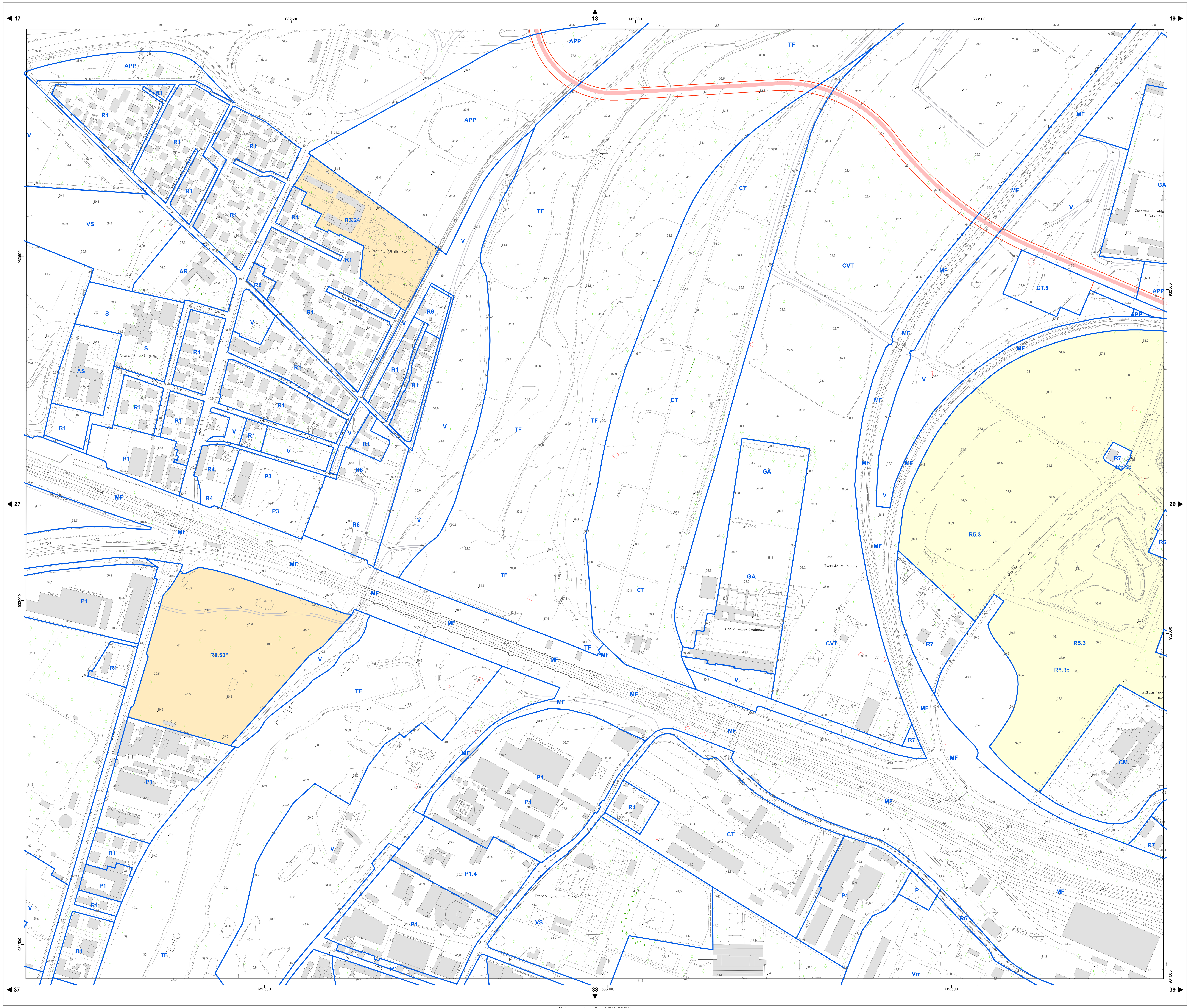

Sistema cartografico: UTM-ED'50*

Piano Regolatore Generale PRG 85

- Delimitazione di Zona
- Zone da sottoporre a intervento urbanistico preventivo (R3)
- Delimitazione Zona Integrata di Settore (R5)
- Delimitazione dei Comparti minimi di intervento (R5)
- Subzone
- R1 Testi Zone
- R5.6e Testi Comparti

Carta Tecnica Comunale CTC

- Limite di corso o specchio d'acqua naturale o artificiale
- Limite di salto d'acqua
- Canale di scolo, canaletta irrigua
- Binario ferroviario in galleria
- Binario ferroviario a scartamento ordinario
- Ciglio di marciapiede, aiuola spartitraffico
- Ciglio di percorso pedonale o ciclabile, sentiero
- Muro a secco, gabbionata di sostegno
- Muro isolato, divisorio o di sostegno
- Recinzione non in muratura
- Divisione non materializzata del terreno
- Divisione permanente del terreno
- Ciglio di sede stradale asfaltata o gradinata
- Ciglio di sede stradale non asfaltata
- Ciglio di strada in costruzione
- Ciglio di strada in galleria
- Limite di portico
- Manufatto di arredo urbano
- Edificio
- Tettoia o pensilina
- Baracca
- Tratta di condotta per fluidi
- Elettrodotto aereo
- Imbocco di galleria stradale o ferroviaria
- Limite di corpo aggettante
- Manufatti vari inerenti le acque
- Sostegno di elettrodotto aereo
- Spallette di ponte di qualsiasi natura
- Albero
- Filare di alberi
- Siepe
- Ciglio di scarpata
- Ciglio di massicciata ferroviaria
- .120 Punto quotato
- Curva di livello ordinaria (ogni 2 m.) certa
- Curva di livello ordinaria (ogni 2 m.) incerta
- Curva di livello direttrice (ogni 10 m.) certa
- Curva di livello direttrice (ogni 10 m.) incerta
- Calanco o frana
- Zona boscata
- Zona arborea
- Zona rocciosa
- Zona sabbiosa
- Limite di comune

Altri tematismi

- Metro Leggero Automatico (MAB) e relative fermate
- Ambiti di realizzazione dei collegamenti verticali tra fermate e superficie
- Griglie in superficie degli impianti di ventilazione
- People mover

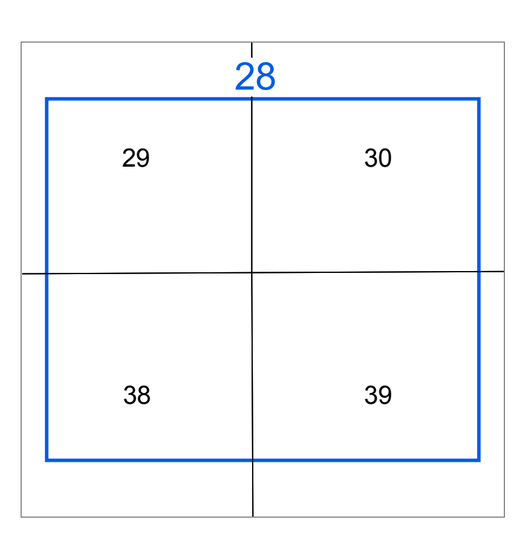

Foglio CTC su inquadramento EIRA

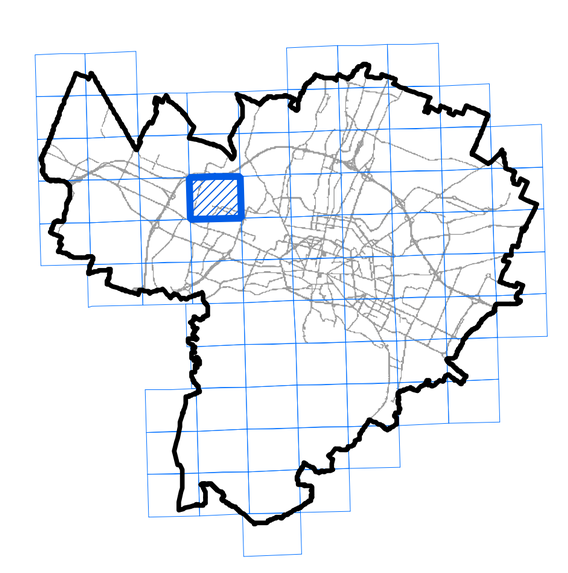

SIGLE DI ZONA	ZONE E SOTTOZONE
	ZONE PER SERVIZI PUBBLICI O DI INTERESSE PUBBLICO
	ZONE PER INFRASTRUTTURE PER LA MOBILITA'
MA	AEROPORTUALI (AEROPORTI ED ELIPORTI)
	STRADALI, PER TRASPORTI URBANI IN SEDE PROPRIA, PER PARCHEGGI P [P] [P]* E PER VERDE D'ARREDO [V]
MF - MSFM	FERROVIARIE - SERVIZIO FERROVIARIO METROPOLITANO
MP	PARCHEGGI IN SEDE PROPRIA
MP.1	- Parcheggi o autorimesse interrate a uso privato, IACP La Meridiana
MP.2	- Autorimesse interrate a uso privato, via Ortolani - via Milano
MP.3	- Autorimesse interrate a uso privato, via Foscherara
MP.5	- Poligrafici Editoriale Spa
MP.6	- Parcheggio privato via Marco Emilio Lepido - Località Lavino
MP.7	- Parcheggio privato - via Emilia Ponente
MP.8	- Parcheggi pertinenziali di Villa Clelia
MP.9	- Via Calzoni/Maserati
MP.10	- Via Balda
MP.11	- Parcheggi pertinenziali - via Emilia Ponente
MP.12	- Parcheggi pertinenziali - via Casteldebole
MP.13	- Via Cadriano
MD	IMPIANTI DI DISTRIBUZIONE CARBURANTI IN SEDE PROPRIA
MD.1	- Via Persicetana Vecchia
MD.2	- Via Marco Emilio Lepido
MD1	IMPIANTI DI DISTRIBUZIONE GAS METANO
MS	SERVIZI ALL'AUTO
MS.1	- Artigiancar 1

SIGLE DI ZONA	ZONE E SOTTOZONE
	ZONE PER SERVIZI DI BASE A LIVELLO DI QUARTIERE
V	VERDE ATTREZZATO
V.1	- Parco dei Giardini
VS	IMPIANTI SPORTIVI
VS.1	- Ippodromo Arcoveggio
VS1	- Impianti sportivi di enti religiosi
VS3	- Impianti sportivi scoperti
AS	ATTREZZATURE DI INTERESSE COMUNE
AS.1	- Via Sesto S. Giovanni
AS.2	- Via Cavalieri Ducati
ASN	ZONA PER CAMPI SOSTA NOMADI
S	ATTREZZATURE SCOLASTICHE
S.1	- San Mattia
Sr	- Attrezzature scolastiche di enti religiosi
AR	ATTREZZATURE RELIGIOSE
AR.1	- Ampliamento del "Villaggio della Speranza"
AR.2	- Ampliamento Istituto Suore per Sacra Famiglia
AR.3	- Via Alamandini - Osservanza
AR.4	- Via Lincoln
AR.5	- Via Murri
AR.6	- Via Piave
O	ORTI URBANI
(V) (MP)	SERVIZI DA REALIZZARE PREVIO DECENTRAMENTO DELLE ATTREZZATURE PER LE FORZE ARMATE
(S) (VS) (CVT)	

SIGLE DI ZONA	ZONE E SOTTOZONE
	ZONE PER SERVIZI PUBBLICI A LIVELLO URBANO
CM	ISTRUZIONE MEDIA SUPERIORE
CM.1	- Liceo N. Copernico
CH	ATTREZZATURE SANITARIE
CH.1	- Istituto Ortopedico Rizzoli (IOR)
CH.2	- Casa di cura Villalba
CH.3	- Complesso ospedaliero Ospedale Maggiore "C.A. Pizzardi"
CH.4	- C.R.I. Comitato Provinciale di Bologna
CH.5	- Ospedale Bellaria
CH.6	- Sede ANT
CH.7	- Policlinico S. Orsola
CH.8	- Via Sostegnazzo
CA	ATTREZZATURE ASSISTENZIALI
CA.1	- Villa Paola
CU	ATTREZZATURE CULTURALI E PER LO SPETTACOLO
CU.1	- Galleria d'Arte Moderna
CU.2	- Teatro delle Celebrazioni Lyda Borelli
CU.3	- Nuova S. Donato
CU.4	- Via Viadagola
CT	ATTREZZATURE TECNOLOGICHE
CT.2	- Azienda Acoser
CT.3	- Centrale Termofrigorifera del comprensorio fieristico-direzionale
CT.4	- Deposito - Officina MAB
CT.5	- Deposito people mover
CF	ATTREZZATURE PER MANIFESTAZIONI PUBBLICHE E SPETTACOLO
CI	ATTREZZATURE CIMITERIALI
CI.1	- Cimitero per animali d'affezione
CVT	VERDE URBANO E TERRITORIALE
CVT*	COMPARTO PER LA REALIZZAZIONE DELLO STANDARD DI VERDE PUBBLICO DELLA TERZA TORRE FIERA DISTRICT

SIGLE DI ZONA	ZONE E SOTTOZONE
	ZONE PER SERVIZI PUBBLICI GENERALI
GU	ISTRUZIONE UNIVERSITARIA
GU.1	- Area ex Morassuti
GU.2	- Facoltà di Medicina Veterinaria
GU.3	- Nuova Sede dell'Osservatorio Astronomico
GU.4	- Nuova Sede della Facoltà di Ingegneria - Prima Fase per i dipartimenti CIEG, DICASM, DICMA e altri laboratori
GS	ISTRUZIONE SUPERIORE E SCUOLE SPECIALI
GA	ATTREZZATURE PER LE FORZE ARMATE
GO	ATTREZZATURE PER LE FORZE DI POLIZIA
GO.1	- Forze di Polizia
GO.2	- Guardia di Finanza
GP	ATTREZZATURE PER LE POSTE E TELECOMUNICAZIONI
GF	ATTREZZATURE PER LE FINANZE
GM	ATTREZZATURE PER LA MOTORIZZAZIONE CIVILE
GM.1	- Lotto per nuova Sede Provinciale Motorizzazione Civile e stazione di controllo autoveicoli - via dell'Industria
GT	ATTREZZATURE PER L'ANAS
GG	ATTREZZATURE PER GLI UFFICI GIUDIZIARI
GC	ATTREZZATURE CARCERARIE
GV	ATTREZZATURE PER LA PRODUZIONE RADIO TELEVISIVA (RAI)
GVF	ATTREZZATURE PER I VIGILI DEL FUOCO
GE	ATTREZZATURE PER L'ENEL
	ZONE PER LA TUTELA E VALORIZZAZIONE DEL TERRITORIO
TP	TUTELA PAESISTICA
TP.10	- Via Siepelunga
TP.11	- Via Santa Barbara
TF	TUTELA FLUVIALE
TF.1	- Area di riequilibrio ecologico

SIGLE DI ZONA	ZONE E SOTTOZONE
	ZONE PER ATTREZZATURE E SERVIZI COMPLEMENTARI E SPECIALI
TR	TURISTICO RICREATIVE
TR.4	- Laghetto della Salute
TR.5	- Via dell'Aeroporto
TRC	CAMPEGGI
A	ATTREZZATURE ALBERGHIERE
CC	CENTRI COMMERCIALI E ARTIGIANATO DI SERVIZIO
CAM	CENTRO ALIMENTARE
QF.A - QF.B	QUARTIERE FIERISTICO
	ZONE URBANE A PREVALENTE DESTINAZIONE RESIDENZIALE
R1	RESIDENZIALI DI COMPLETAMENTO
R1*	- Autorimessa via del Porto
R1**	- Monopoli di Stato - via Azzo Gardino
R1.1	- CEP Barca
R1.3	- Villaggio rurale
R1.5	- Via Ranzani
R1.7	- Ambito di pertinenza del lotto n.6 del P.P. R5.4b Corticella
R1.9	- Via Segantini
R1.10	- Via Mascherino
R1.11	- Via Ferrarese
R1.12	- Via Liberazione
R1.13	- Via Stalingrado
R1.14	- Via Emilia Ponente
R1.15	- Condominio di via Carracci 69
R1.16	- Via Cavalieri Ducati
R1.17	- Via di Mezzo
R1.18	- Via Gobetti
R1.19	- Via Alberto Mario
R1.20	- Via Tassoni
R1.21	- Via Guelfa - via Pallavicini
R1.22	- Via Toscana
R1.23	- Via Shakespeare - S. Anna – Pesci
R1.24	- Via Piana

SIGLE DI ZONA	ZONE E SOTTOZONE
	ZONE PER ATTREZZATURE E SERVIZI COMPLEMENTARI E SPECIALI
R2	RESIDENZIALI DI COMPLETAMENTO GIA' ASSOGGETTATE A INTERVENTO URBANISTICO PREVENTIVO
R3	URBANA DA ASSOGGETTARE A INTERVENTO URBANISTICO PREVENTIVO
R3.2	- Via Corelli (San Ruffillo)
R3.3*	- Buini e Grandi
R3.4	- Via Zanardi (Noce)
R3.5*	- Via Pasubio, via Piave
R3.6	- Via della Ferriera, via Segantini
R3.7*	- Manifattura Tabacchi
R3.8	- Palazzo Bentivoglio
R3.9	- Centro Traumatologico-Ortopedico (C.T.O.)
R3.10	- Via Emilia Levante, via Po
R3.11	- Sabiem
R3.12	- S.p.A. ICO
R3.13	- Fossolo
R3.14	- S. Donato
R3.15	- Molini Pastifici Santipasta, via M.E. Lepido - via della Salute
R3.16	- RDB via C. Colombo
R3.17	- Panigal via Emilia Ponente
R3.18A*	- Via Scipione Dal Ferro
R3.18C	- Via Rimesse
R3.19*	- Via Vighi (quartiere Reno)
R3.20	- Via Don Sturzo
R3.21	- Area ex Accademia dell'Agricoltura
R3.22	- Via Michelino
R3.23*	- Due Madonne
R3.24	- Via Triumvirato
R3.25	- Via Cadriano
R3.27*	- Via M. Polo, via Beverara
R3.28	- I.C.B.
R3.29	- Via A. Vespucci
R3.30	- Area per servizi alle attività insediate nella zona industriale Roveri
R3.31*	- Riva Calzoni
R3.32*	- Bosca Fin

SIGLE DI ZONA	ZONE E SOTTOZONE
	ZONE PER ATTREZZATURE E SERVIZI COMPLEMENTARI E SPECIALI
R3.33*	- Ci.Bi./Carrara
R3.34*	- Via Sante Vincenzi
R3.35*	- Tagli Immobiliare Srl (Via Lombardia)
R3.36*	- Eredi Sarti
R3.37*	- Secoma/S. Anna
R3.38*	- Via Bernardi
R3.39*	- Pavirani
R3.40*	- Erato
R3.41*	- Via Ferravilla/Via del Pilastro
R3.42*	- Multipla Srl
R3.43*	- Via Masia
R3.44*	- Via Regnoli/Via Sante Vincenzi
R3.45*	- Via SS. Annunziata
R3.46*	- Via della Salute/Via Biancolelli
R3.47*	- Viale Aldini
R3.48*	- Via di Corticella/Via Corazza
R3.49*	- Via Casarini
R3.50*	- Via Del Triumvirato
R3.52*	- PRU ex Odg 136/2001, 136/2002, 318/2002
R4	DEGRADO URBANISTICO-EDILIZIO
R4.1	- Via Savioli/Via Mazzini
R5	INTEGRATA DI SETTORE
R5.1	- Zona Fiera Stalingrado (Comparti R5.1. a, b, c, d, e*, f, g, h, i, l, n, o)
R5.2	- Zona Mercato Ortofrutticolo
R5.3	- Zona Bertalia Lazzaretto (Comparti R5.3. a, b, c, d, e, f, g)
R5.4	- Zona Corticella-Dozza (Comparti R5.4. a, b, d, e, f)
R5.5	- Zona Fossolo (Comparti R5.5. a, b, d, f, h, i, l)
R5.6	- Zona Barca - Casteldebole (Comparti R5.6. a, b, c, d, e, f, g, h, i, l, m)
R5.7	- Zona Via Larga (Comparti R5.7. a, b, c, e, f, g)
R5.8	- Zona Stazione Veneta (Comparti R5.8. a, b)
R6	RISPETTO AMBIENTALE
R6.2	- Località Birra
R6.3	- Via del Traghetto
R7	NUCLEI EDILIZI ESISTENTI

SIGLE DI ZONA	ZONE E SOTTOZONE
	ZONE PRODUTTIVE URBANE
P1-P2	INDUSTRIALE-ARTIGIANALE DI COMPLETAMENTO
P*	- Piazza Lipparini - Pilastro
P1.1	- Via Liberazione
P1.2	- Via del Vetraio
P1.3	- Via Michelino
P1.4	- Via Agucchi
P1.5	- Via Due Madonne
P1.6	- Via Bentini
P1.7	- Via de' Carracci
P1.8	- Via Emilia Ponente
P1.9	- Via Zanoletti
P2.1	- Via Croce Coperta - Rimini
P3	INDUSTRIALE-ARTIGIANALE DI COMPLETAMENTO A EDIFICAZIONE CONTENUTA
P3.1	- Via del Traghetto
P4	INDUSTRIALE-ARTIGIANALE DI ESPANSIONE
P5	INDUSTRIALE-ARTIGIANALE DI ESPANSIONE A EDIFICAZIONE CONTENUTA
P7	ATTIVITA' DIREZIONALI E TERZIARIE PER LA RICERCA E LO SVILUPPO
P7.1	- Fiera district
P7.2	- Nuova sede SIP (Fiera)
P7.3	- Sede Universo Assicurazioni Spa (Pilastro)
P7.3*	- Ampliamento sede Universo Assicurazioni Spa (Pilastro)
P7.4	- Sede CNR (lungo il canale Navile)
P7.5	- Sede Istituto Credito Agrario Emilia-Romagna (piazza Trento-Trieste)
P7.6	- Nuova sede Istituzionale della Regione Emilia-Romagna (Fiera district)
P7.7	- Unicoper
P7.8	- Lotto ex-centro latte Roveri
P7.9	- Lotto via C. Colombo
P7.10	- Terzo edificio della Regione Emilia-Romagna (Fiera district)
P7.11	- Villa Favorita
P7.12	- Sede Unica del Comune di Bologna
P7.13	- Via Stalingrado
P8	DEPOSITI A CIELO APERTO
P8.1	- Via Colombo
P8.2	- Via Industria
P9	ZONA PER IMPIANTI DI PRIMA LAVORAZIONE DELL'ESTRATTO

SIGLE DI ZONA	ZONE E SOTTOZONE
	ZONE AGRICOLE
APP	AGRICOLA PRODUTTIVA DI PIANURA
APP.1	- Nucleo edilizio del podere San Pancrazio (Via Peglion)
APP.2	- Istituto Sperimentale per le colture industriali
APP.3	- Via Balda
APP.4	- Via Zanardi
ARA	AGRICOLA CON RISPETTO AMBIENTALE
ARA.1	- Nuclei in CVT
ANC	ATTIVITA' DIRETTAMENTE CONNESSE ALL'AGRICOLTURA MA NON COLLEGATE ALL'AZIENDA
ANC.1	- Via Viadagola