

# 6

per giungere infine a Villa Bernaroli tramite una pista ciclabile di recente realizzazione parallela a Via Morazzo.

Il terzo ramo collega l'abitato di Casteldebole al nucleo storico di Borgo Panigale, attraverso la ciclabile di Via Galeazza, che poi prosegue all'interno del Parco "delle Querce" fino a Via Giacosa (da notare una passerella ciclopedonale su Viale Togliatti). Nell'ultimo tratto si percorre Via del Fagiolio,

strada a basso traffico di interesse locale veicolo-mente.

Una volta giunti sul retro della stazione di Borgo Panigale, immettendosi nel sottopasso della stazione ci si collega in Via Sciesa con l'itinerario 6 "Borgo Panigale", mentre proseguendo dritto ed entrando nel Parco "dei Pini" si trova la connessione con l'itinerario 5 "Birra".

**L'itinerario 9 "Casteldebole"** interessa prevalentemente il territorio del Quartiere Borgo Panigale e una piccola porzione del Quartiere Reno, connettendosi al resto della rete ciclabile cittadina tramite gli itinerari 1/a "Barca", 5 "Birra" e 6 "Borgo Panigale".

L'itinerario 9 si articola in tre rami convergenti sulla stazione "Casteldebole" del Servizio Ferroviario Metropolitano.

Il primo ramo è diretto a est, verso il centro città, e si avvale delle piste ciclabili di Viale Salvemini e Viale Togliatti (connessione con l'itinerario 5 "Birra" in prossimità del Ponte Bacchelli sul fiume Reno). Oltrepassato il Reno, si svolta a destra in Via de Pisis per giungere, sempre su pista ciclabile, all'incrocio con Via Bertocchi. Da qui è possibile immettersi nell'itinerario 1/a "Barca" in corrispondenza del Parco "Gallarani", percorrendo con cautela un breve tratto di Via Giotto, o utilizzando il marciapiede (bici a mano).

Il secondo ramo è diretto a ovest, verso gli orti di Villa Bernaroli e il "Parco Città Campagna" di scolo "Biancana" su una passerella ciclopedonale "SIM 97". Oltrepassata Via Rondella, si scavalca la pista ciclabile che costeggia il lato nord della cava la Tangenziale (prestare attenzione!), si entra nella recente istituzione. Dopo un tratto in promiscuo veicolo lungo Via Casteldebole oltre il ponte del marciapiede (bici a mano).

Il terzo ramo è diretto a est, verso il centro città, e si avvale delle piste ciclabili di Viale Salvemini e Viale Togliatti (connessione con l'itinerario 5 "Birra" in prossimità del Ponte Bacchelli sul fiume Reno). Oltrepassato il Reno, si svolta a destra in Via de Pisis per giungere, sempre su pista ciclabile, all'incrocio con Via Bertocchi. Da qui è possibile immettersi nell'itinerario 1/a "Barca" in corrispondenza del Parco "Gallarani", percorrendo con cautela un breve tratto di Via Giotto, o utilizzando il marciapiede (bici a mano).

Lungo ogni itinerario si trovano due tipi di cartelli: cartello piccolo, ad intervalli di circa 200 metri e alle intersezioni della pista ciclabile con la rete stradale, per confermare la continuità dell'itinerario e comunicare la distanza delle destinazioni presenti lungo l'itinerario stesso;

cartello medio, alle intersezioni e nei punti di snodo più significativi, per segnalare anche destinazioni collocate su itinerari diversi;

una o due bacheche, situate generalmente in prossimità delle aree verdi, per fornire notizie e indicazioni utili sull'itinerario ciclabile che si sta percorrendo.

Questa mappa illustra uno dei dodici itinerari proposti dal Comune di Bologna per diffondere la conoscenza del 134 km di rete ciclabile disponibili in città.

# 6

## PUNTI DI INTERESSE

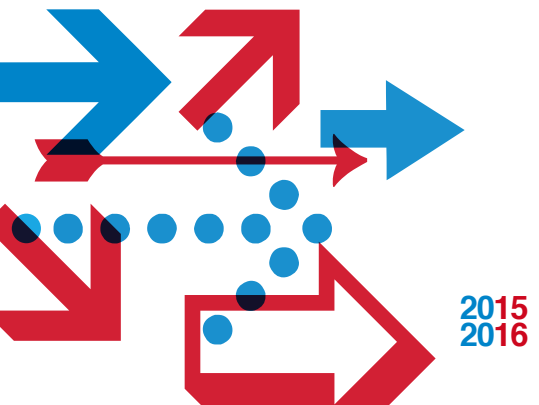
- 1 Centro sociale Villa Bernaroli
- 2 Parco Città Campagna
- 3 Giardino dei Bambù
- 4 Giardino Agostini-Gallon
- 5 Parco dei Noci
- 6 Parco dei Pini
- 7 Giardino degli Olmi
- 8 Parco delle Querce

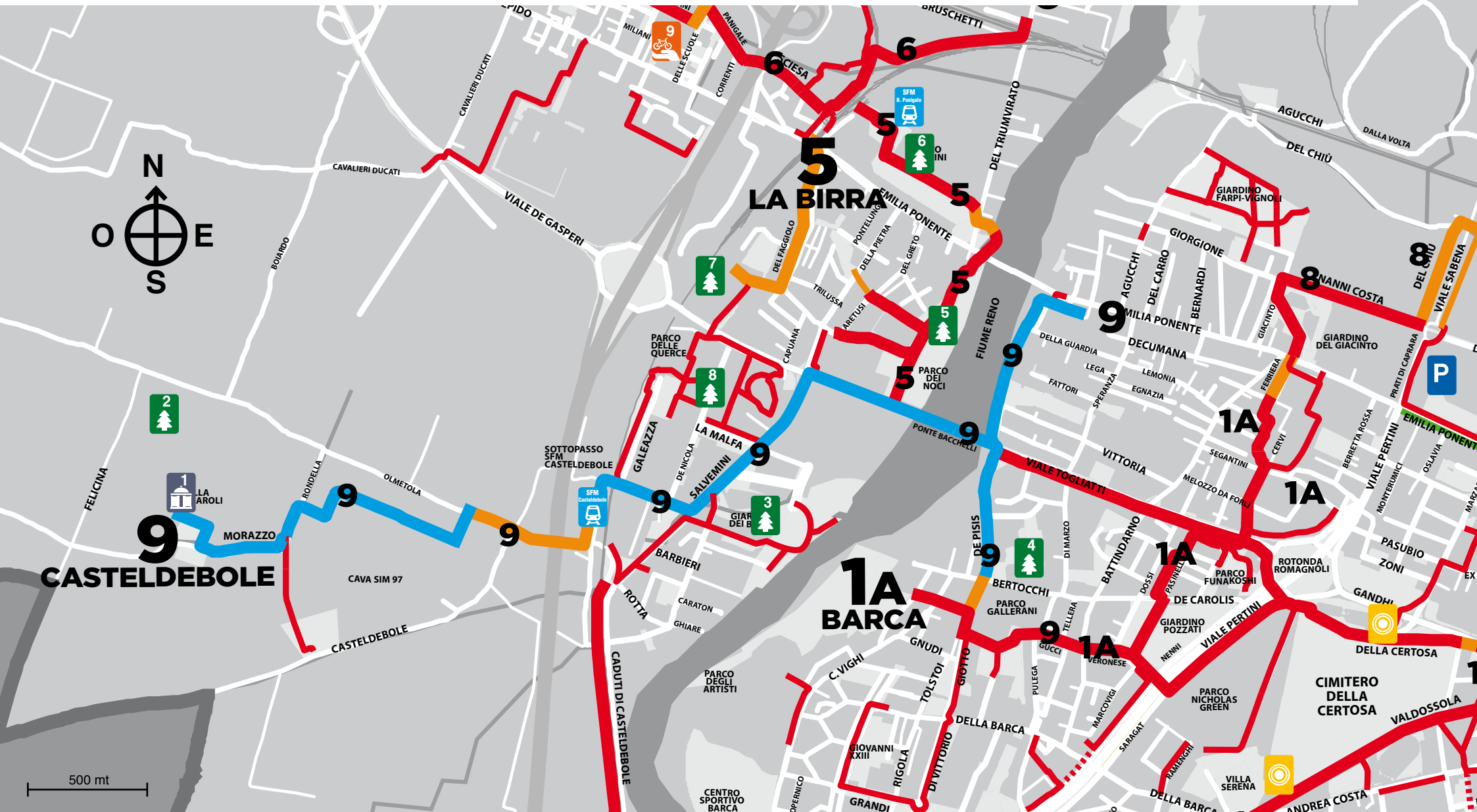


# 9

## CASTEL DEBOLE

















itinerari e servizi per ciclisti





**AMICI DELLA BICI**

9 **BIKE 2000 SPORT**  
via delle Scuole 10/a  
051 402075

- |   |  |   |   |
|---|--|---|---|
|  Itinerario 9                        |  C'entro in bici            |  Servizio Ferroviario Metropolitan |  Monumento       |
|  Altri itinerari                     |  Amici della bici           |  Parco / centro sportivo           |  Poliambulatorio |
|  Itinerari su strada                 |  Parcheggio di interscambio |  Edificio pubblico                 |  Biblioteca      |
|  Corsie preferenziali bus/bici       |  Museo                      |   |  Ospedale        |
|  Itinerari di prossima realizzazione |  |   |   |