








### AMICI DELLA BICI

- 5 B.CIUFS**  
via Antonio Sacco, 9/d; 339 3084411
- 21 PATELLI**  
via Matteotti, 1/b; 051 254218
- 22 PEDALANDO**  
via Passarotti, 38/3; 340 2228583
- 25 SPEZIAL CYCLE**  
via San Donato, 23/a; 051 241168

### Itinerari ciclabili

- ▬ Itinerario 7
- ▬ Altri itinerari
- ▬ Itinerari su strada
- ▬ Corsie preferenziali bus/bici
- - - Itinerari di prossima realizzazione

-  C'entro in bici
-  Amici della bici
-  Parcheggio di interscambio

-  Servizio Ferroviario Metropolitan
-  Parco / centro sportivo
-  Edificio pubblico
-  Museo

-  Monumento
-  Poliambulatorio
-  Biblioteca
-  Ospedale



pe in corrispondenza del complesso edilizio denominato "Porta Europa" (in alternativa è possibile percorrere la rete ciclabile del comparto urbanistico RS.1 ZIS Fiera con un certo allungamento del percorso). Va detto peraltro che la prevista realizzazione di un percorso ciclopedonale lungo il tracciato dell'ex ferrovia Bologna - Malalbergo tra Via Sebastiano Serlio e la Manifattura Tabacchi (il cui completamento è previsto entro il nuovo anno), apporterà una valida alternativa all'utilizzo ciclabile di Via Stalingrado.

**L'itinerario 7 "Dozza"** collega il Quartiere Navile (zone Dozza e Croce Coperta) alla cerchia dei viali e quindi al centro storico, ma anche ad altre importanti destinazioni raggiungibili percorrendo itinerari ciclabili connessi con quello qui presentato.

L'itinerario si sviluppa per un lungo tratto su due corsie ciclabili ricavate sui marciapiedi di Via Stalingrado. Oltrepassato il parcheggio della Manifattura, in prossimità della Tangenziale, prosegue in sede riservata lungo Via Ferrarese fino all'urbanizzazione di Via A. da Formigine (zona Dozza). Da qui, superando l'autostrada Bologna - Padova grazie alla passerella ciclopedonale ultimata nel 2008, si giunge fino all'intersezione Via Corticella - Via Croce Coperta, passando per le vie Rimini e Imola, su piste ciclabili di recente realizzazione. In corrispondenza delle vie Carlo Porta e Marziale avviene la connessione con l'itinerario 4 "Arcoveggio".

In Via Stalingrado occorre prestare particolare attenzione al tratto compreso tra Via Liberatori e Via Parrì: qui la pista ciclabile si interromperà.

Lungo ogni itinerario si trovano due tipi di cartelli: **cartello piccolo**, ad intervalli di circa 200 metri e alle intersezioni della pista ciclabile con la rete stradale, per confermare la continuità dell'itinerario e comunicare la distanza delle destinazioni presenti lungo l'itinerario stesso; **cartello medio**, alle intersezioni e nei punti di snodo più significativi, per segnalare anche destinazioni collocate su itinerari diversi; una o due bacheche, situate generalmente in prossimità delle aree verdi, per fornire notizie e indicazioni utili sull'itinerario ciclabile che si sta percorrendo.



Questa mappa illustra uno dei dodici itinerari proposti dal Comune di Bologna per diffondere la conoscenza dei 134 km di rete ciclabile disponibili in città.

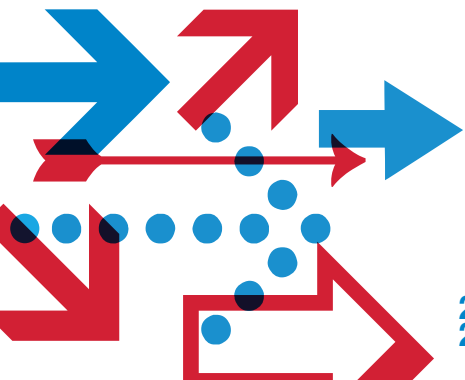


## DOZZA itinerari e servizi per ciclisti



## PUNTI DI INTERESSE

- 1 Centro polisportivo La Dozza
- 2 Parco Nord
- 3 Sede Quartiere Navile
- 4 Dopolavoro Ferroviario
- 5 Giardino John Lennon
- 6 Centro interculturale Zonarelli
- 7 Parco Don Bosco
- 8 Fiera di Bologna
- 9 Regione Emilia-Romagna



2015  
2016

