



realistica), fino all'intersezione con Via San Donato, nei pressi dell'Hotel Savoja. Qui, una volta ultimata la pista ciclabile di Via San Donato, l'itinerario 11 si conetterà alla rete ciclabile in direzione centro.

Il ramo sud dell'itinerario inizia presso la stazione SFM "Santa Rita", a breve distanza da Via Massarenti; da qui prosegue attraverso i parchi Scandellara e Tanara, oggetto di recente riqualificazione nell'ambito del laboratorio di progettazione partecipata "Via Larga", quindi per la zona commerciale e residenziale compresa tra Via Larga e Via Scipione Innocenti ed infine si conclude, oltre lo scalo merci San Donato, presso l'abitato del Pilastro.

Il ramo nord dell'itinerario inizia dal Parco Pasolini, la principale area verde del Pilastro e, una volta attraversate le aree dei centri sportivi Pilastro e Record, prosegue per Via del Pilastro lungo l'Arbo-

Lungo ogni itinerario si trovano due tipi di cartelli: cartello piccolo, ad intervalli di circa 200 metri e alle intersezioni della pista ciclabile con la rete stradale, per confermare la continuità dell'itinerario e comunicare la distanza delle destinazioni! presenti lungo l'itinerario stesso; cartello medio, alle intersezioni e nei punti di snodo più significativi, per segnalare anche destinazioni collocate su itinerari diversi; una o due bacheche, situate generalmente in prossimità delle aree verdi, per fornire notizie e indicazioni utili sull'itinerario ciclabile che si sta percorrendo.

Questa mappa illustra uno dei dodici itinerari proposti dal Comune di Bologna per diffondere la conoscenza del 134 km di rete ciclabile disponibili in città.




L'itinerario 11 "Pilastro" costituisce la rete ciclabile di una vasta porzione di territorio estesa su due quartieri: San Vitale e San Donato. Al momento questo itinerario, formato da due parti distinte a servizio rispettivamente del Pilastro e della zona di Via Larga e Via Scandellara, non risulta ancora connesso al resto della rete ciclabile di Bologna. Lo sarà a partire dal 2012-13, con il completamento dell'asse ciclabile in corso di realizzazione lungo Via San Donato.



PUNTI DI INTERESSE

- 1 Parco Tanara
- 2 Parco Scandellara
- 3 Uffici Polizia Municipale
- 4 Parco Arboreo
- 5 Centro Sportivo Pilastro
- 6 Giardino P.P. Pasolini



PILASTRO itinerari e servizi per ciclisti

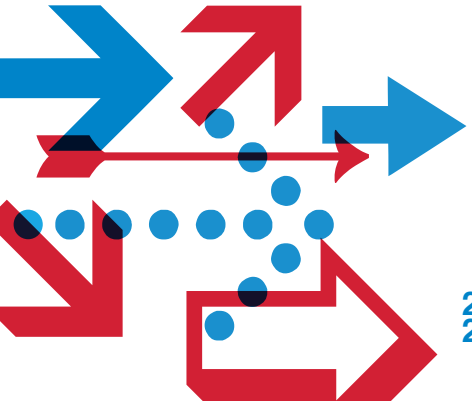


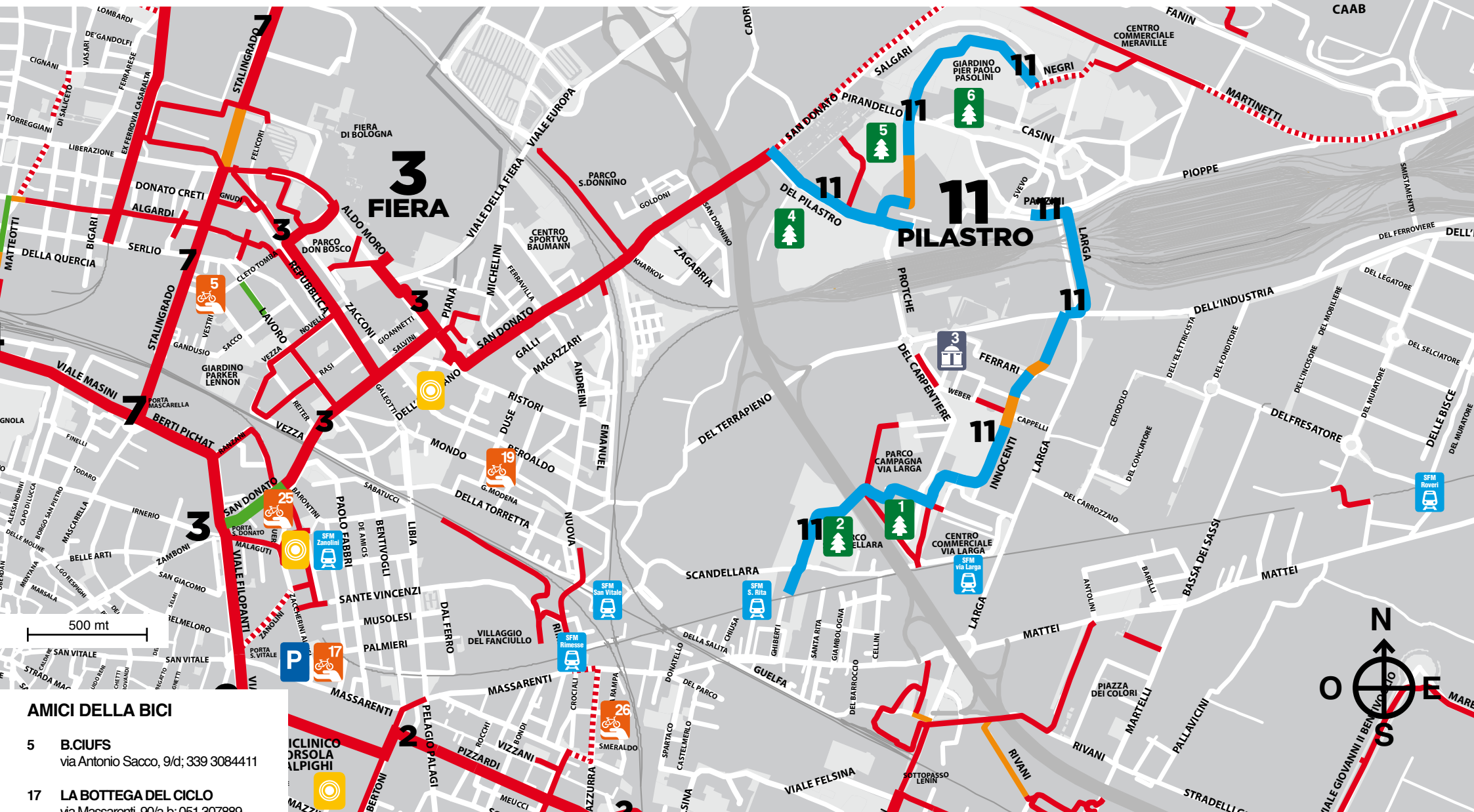
Sostenibilità
& Bologna

2015
2016



Comune di Bologna












AMICI DELLA BICI

- 5 B.CIUPS**
via Antonio Sacco, 9/d; 339 3084411
- 17 LA BOTTEGA DEL CICLO**
via Massarenti, 90/a-b; 051 307889
- 19 MONDO CICLI**
via Mondo, 24; 051 501494
- 25 SPEZIAL CYCLE**
via San Donato, 23/a; 051 241168
- 26 TOMMY TOMMY**
via Azzurra, 36; 051 341218




Itinerari ciclabili

-  Itinerario 11
-  Altri itinerari
-  Itinerari su strada
-  Corsie preferenziali bus/bici
-  Itinerari di prossima realizzazione



C'entro in bici

-  Amici della bici
-  Parcheggio di interscambio

Servizio Ferroviario Metropolitano

-  Parco / centro sportivo
-  Edificio pubblico
-  Museo

Monumento

-  Poliambulatorio
-  Biblioteca
-  Ospedale