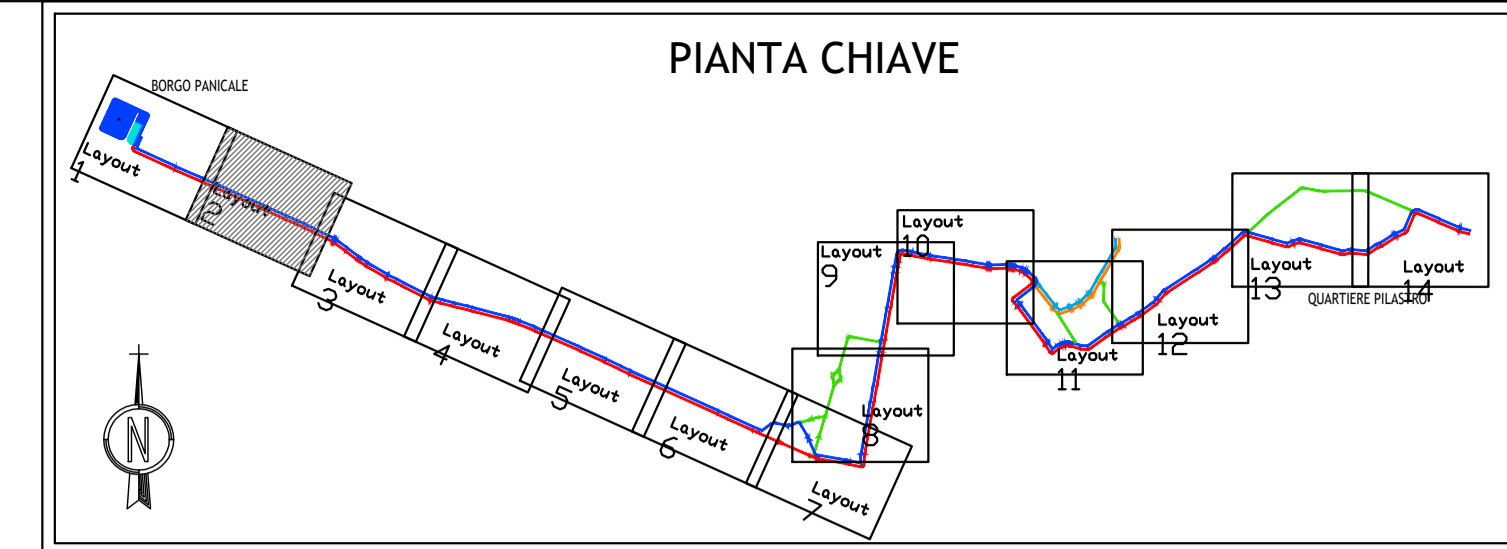


# STATO ATTUALE



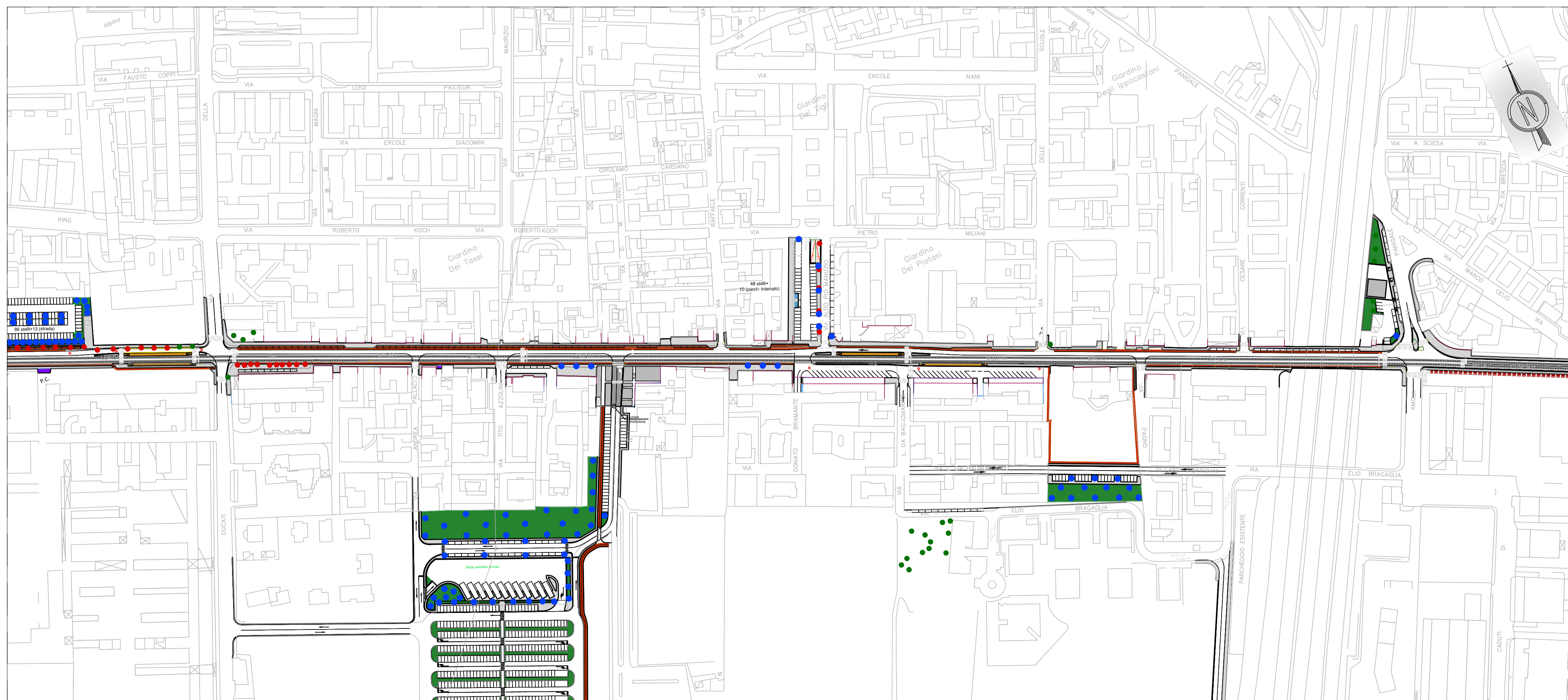
**LEGENDA**




- ALBERATURA ESISTENTE
- ALBERATURA ESISTENTE DA DEMOLIRE
- ALBERATURA DI NUOVA PIANTAZIONE

**TRAMVIA DI BOLOGNA - LINEA ROSSA**  
ALBERATURE - Confronto stato attuale e di progetto

		Stato attuale	Progetto	Delta
1	Area Deposito - Capolinea Porgo Panigale	427	638	211
2	Percorso su Via Marco Emilio Lepido da Rotatoria a Via Della Salute	123	133	10
3	Percorso su Via Emilia Ponente da Via Della Salute a Via Panigale	26	82	57
4	Percorso su Via Trionvirato (Giardino Genaro Fabbrì) da Via A. Pio (Giardino Amos Facchini) a Via Prati Caprara	22	33	11
5	Percorso su Via Bainsizza (Lago Nigricoli) a Via Innocenzo Malvasia da Via Prati Caprara a Via Bainsizza (Lago Nigricoli)	184	208	24
6	Percorso su Via Aurelio Saffi da Via Innocenzo Malvasia a Piazza di Porta S. Felice	44	76	32
7	Percorso su Via San Felice da Piazza di Porta S. Felice a Via Riva di Reno	0	1	1
8	Percorso su Via Riva di Reno a Via G. Marconi da Via San Felice a Via delle Lame	6	31	25
9	Percorso su Via delle Lame da Via Riva di Reno a Via G. Marconi	0	0	0
10	Percorso su Via Dell'Indipendenza da Via Ugo Bassi a Viale A. Masini	17	17	0
11	Percorso su Via Giacomo Matteotti da Viale A. Masini a Via G. Mazza	39	34	-5
12	Percorso su Via G. Mazza da Via G. Matteotti a Via Ferrarese	17	17	0
13	Percorso su Via Ferrarese da Via A. Algardi a Via G. Mazza	6	6	0
14	Percorso su Via della Libertazione da Via di San Salvo a Via Franceschini	58	40	-18
15	Percorso su Viale della Repubblica da Via Franceschini a Via Stalingrado	29	35	6
16	Percorso su Viale della Fiera da Rotonda Leone Pancalini a Via Michelino	222	259	37
17	Percorso su Via Serena da Parco Don Giovanni Bosco a Rotonda Leone Pancalini	27	30	3
18	Percorso su Viale della Repubblica da Via Serena a Via San Donato	65	70	5
19	Percorso su Via San Donato da Viale della Repubblica a Via Pirandello	204	225	21
20	Percorso su Via Pirandello da Via San Donato a Via Tommaso Casini	64	81	17
21	Percorso su Via Tommaso Casini da Via Pirandello a Via Ludovico il Moro	270	342	72
22	Percorso su Via Lino Sighinolfi / via Arrigozzi da Via Alfredo Panzani a Viale Fanin	85	126	41
<b>TOTALE</b>		<b>1 817</b>	<b>2 249</b>	<b>643</b>

# STATO DI PROGETTO



RTI Progettisti:  
**SYSTRA SOTECNI** ARCHITECT ENGINEERING AEGIS STUDIO MATTIOLI

**PROGETTO DI FATTIBILITA' TECNICA ED ECONOMICA DELLA PRIMA LINEA TRAMVIARIA DI BOLOGNA (LINEA ROSSA)**

FSC Intervenuto finanziato con risorse FSC 2014-2020 - Piano operativo della Città metropolitana di Bologna Delibera CIPF n.75/2017

**Tracciato, inserimento urbanistico e viabilità**  
**Planimetria sistemazione a verde**  
**Alternativa 1 - Tavola 2**

COMUNE DI BOLOGNA  
SETTORE MOBILITA' SOSTENIBILE E INFRASTRUTTURE

**IL DIRETTORE DEL SETTORE**  
ING. CLETO CARLINI

**IL RESPONSABILE DEL PROCEDIMENTO**  
ING. GIANCARLO SGUBBI

**IL DIRETTORE DELL'ESECUZIONE DEL CONTRATTO**  
ING. MIRKA RIVOLA

**SEGRETARIA TECNICA**  
ING. BARBARA BARALDI  
GEOM. AGNESE FERRO

**RESPONSABILE DI COMMESSA**  
ING. PAOLO MARCHETTI

**RESPONSABILE INTEGRAZIONE PRESTAZIONI SPECIALISTICHE**  
ING. SANTI CAMINITI

**Gruppo di Progettazione:**  
 Ing. Alessandro Piazza (Coordinatore Tecnico)  
 Ing. Santi Caminiti (Progetto sistemi tramviari)  
 Ing. Andrea Sponosa (Studi Trasportistici)  
 Arch. Sebastiano Fulci De Sarno (Prog. Architettonico e Inser. Urbanistico)  
 Ing. Sergio Di Nicola (Sovrastuttura Tramviaria)  
 Ing. Jerome Weiss (Impianti Tecnologici)  
 Ing. Maurizio Falzea (Progettazione Funzionale Depositi)  
 Ing. Pietro Caminiti (Viabilità Interferente)  
 Ing. Stefano Tortella (Opere Strutturali)  
 Ing. Andrea Carlucci (Esperto Impianti Elettro-ferroviari)  
 Ing. Domenico D'Apollonio (Impianti di Trazione Elettrica)  
 Ing. Francesco Azzarone (Impianti Meccanici)  
 Arch. Sergio Moscheo (Primi Dispositivi per la Sicurezza)  
 Ing. Boris Rowenczyn (Piani Economici e Finanziari)  
 Prof. Matteo Mattioli (Valutazione impatto ambientale e impatto acustico)

COMMESSA	FASE	DISCIPLINA	TIPONUMERO	REV.	SCALA	NOME FILE
B381	SF	URB	PP039	B	1:2000	B381-SF-URB-PP039B.dwg

REV.	DATA	DESCRIZIONE	REDATTO	VERIFICATO	APPROVATO
A	Dic. 2018	EMISSIONE	MAMAZZA	FULCI	S. CAMINITI
B	Giugno 2019	REVISIONE A SEGUITO DI ISTRUTTORIA	MAMAZZA	FULCI	S. CAMINITI
C					