

Comune di Bologna
Quartiere Santo Stefano

RISULTATI DEL QUESTIONARIO PROPOSTO DALL'OSSERVATORIO STAVECO

Nel periodo febbraio – aprile 2005 il Quartiere Santo Stefano ha proposto ai cittadini un questionario che aveva due obiettivi. Il primo, quello di raccogliere informazioni sulla percezione dei residenti e abituali frequentatori riguardo la vivibilità, i problemi, le opportunità e le risorse che il Quartiere offre. Il secondo obiettivo era quello di coinvolgere i cittadini sull'area ex Staveco (caserma dismessa su viale Panzacchi; area di 90.000 mq posta tra porta Castiglione e la caserma dei Carabinieri, e che si estende a sud fino a sotto San Michele in Bosco), sia dando informazioni sull'area sia chiedendo il parere sull'utilizzo prevalente che tale area dovrebbe avere in futuro.

Il questionario era strutturato in quattro sezioni per un totale di 22 item:

1. Dati personali; **2.** il Quartiere; **3.** In generale (informazione e partecipazione); **4.** In specifico (area ex-Staveco). Alcune domande davano la possibilità di dare risposte in testo libero: luogo/ cosa più bella e più brutta, suggerimenti, opinioni, ecc.

Di seguito una selezione dei risultati

Questionari distribuiti: **circa 13.000**

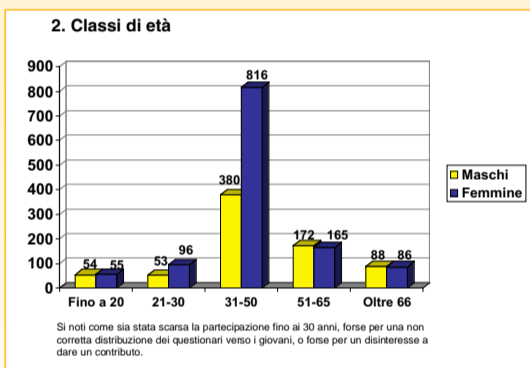
Questionari compilati: **1.965**

Percentuale di risposta: **15,1%**

Luoghi di distribuzione: sedi del Quartiere, scuole (nidi, materne, elementari e medie), palestre e centri sportivi, centri anziani e centro giovanile, altri (bar, banchetti, negozi, edicole)

Sezione "Dati personali"

1. Sesso	n.	%
m	747	38,0
f	1.218	62,0
totale	1.965	100,0



Sezione "Quartiere"

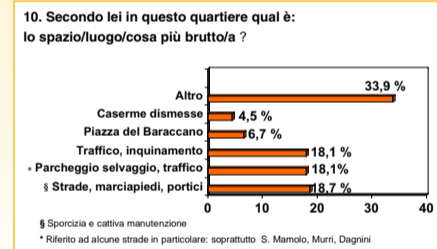
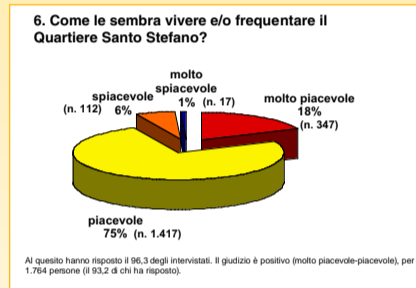
8. Quali sono i principali problemi del quartiere? (massimo tre opzioni indicando ordine di priorità)

Problemi	Priorità		
	1	2	3
Traffico	707	261	111
Rumore e inquinamento dell'aria	324	517	128
Mancanza di parcheggi	230	247	284
Mancanza di spazi verdi	172	47	56
Mancanza di manutenzione dei luoghi pubblici	142	202	142
Assenza di percorsi (pedonali/ciclabili) e di collegamenti sicuri	115	203	226
Mancanza di luoghi di ritrovo	76	37	35
Mancanza di spazi sportivi	61	104	173
Criminalità	49	51	121
Mancanza di luoghi adatti ai bambini	26	46	124
Mancanza di spazi destinati all'istruzione	17	43	39
Mancanza di negozi generi di uso comune	7	36	54
Mancanza di attività culturali	6	33	66
Mancanza di negozi di artigianato	0	7	34

9. Quali invece le sue opportunità e risorse? (una sola opzione)

	M	F	totale	%	% sul totale*
1 verde e vicinanza con la collina	386	535	921	100	46,8
2 vicinanza con il centro storico	328	571	899	100	45,7
3 relazioni di vicinato	21	43	64	100	3,25
4 servizi	58	128	186	100	9,46
5 qualità estetica	60	93	153	100	7,78
6 altro (specificare)	9	7	16	100	-

*La percentuale è calcolata su 1965 questionari



Sezione "In generale"

11.1 Lei ritiene utile il coinvolgimento degli abitanti in occasione di progetti e realizzazioni che influenzano il quartiere in maniera significativa?

	maschi	femmine	totale	%	Non rispondono
si	658	1.102	1.760	92,6	65
no	65	76	141	7,4	
	723	1.178	1.901	100	

Ha risposto il 96,8 %

11.2 Se si, è interessato a collaborare con il quartiere?

	maschi	femmine	totale	%
si	448	679	1.127	66,9
no	187	370	557	33,1
	635	1.049	1.684	100

Ha risposto il 95,6 % di chi ha scelto sì alla domanda precedente 11.1

13. Per coinvolgere i cittadini, quali strumenti si dovrebbero utilizzare?

strumenti	questionari	gruppi di lavoro con i cittadini	assemblee di quartiere	riunioni di caseggiato
n.	887	688	584	154

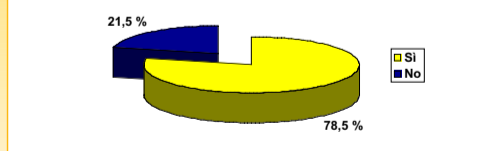
Sezione "In specifico" sull'area Staveco

18. Si stanno pensando scenari alternativi. Secondo lei la caratterizzazione prevalente dell'area dovrebbe essere:

	n.		%		totale*	
	m	f	m	f	n.	%
in prevalenza VERDE ATTREZZATO	394	722	35,3	64,7	1.116	56,8
in prevalenza PARCO	164	294	35,8	64,2	458	23,3
in prevalenza SERVIZI PUBBLICI	87	134	39,3	60,7	221	11,1
in prevalenza RESIDENZA	28	20	58,3	41,7	48	2,4
in prevalenza UFFICI	6	7	-	-	13	-
in prevalenza PARCHEGGIO	170	221	43,4	56,6	391	19,8

* La percentuale è calcolata sul totale di 1965 questionari

17. Prima di questo questionario ha mai sentito parlare dell'area Staveco e dei progetti di trasformazione in corso in quella zona?



19. Nello specifico cosa desidererebbe venisse realizzato? (massimo tre opzioni indicando ordine di priorità)

Richieste	Priorità		
	1	2	3
Verde attrezzato	432	368	162
Attrezzature sportive	325	262	108
Scuole	277	82	58
Spazi per passeggiate e biciclette	155	204	261
Parcheggi per residenti	139	141	218
Centro pubblico per incontri e attività sociali per residenti	94	57	59
Spazi per attività culturali e spettacoli	77	191	184
Parco giochi attrezzato per bambini	71	203	168
Parcheggi per tutti	66	62	112
Case	64	10	11
Mercatini	53	14	22
Luogo non istituzionale per stare insieme	31	30	25

Le caselle gialle evidenziano il più alto risultato nelle tre

Le informazioni derivanti dai questionari, oltre ad essere già risultate utili al Quartiere in generale, saranno la base su cui lavorare insieme con i cittadini in un **laboratorio di urbanistica partecipata sull'area Staveco** che verrà attivato dal Comune non appena saranno formalizzate le autorizzazioni per la trattativa Demanio – Comune di Bologna.

Un ringraziamento ai membri dell'Osservatorio Staveco che hanno collaborato alla creazione del questionario e soprattutto alla sua diffusione.
Un ringraziamento particolare a chi ha lavorato all'estrazione e alla lettura dei dati, e alla preparazione del materiale (fotografie, filmato e informazioni): Piergiorgio Rocchi, Claudia Gobbi, Barbara Negroni.
Ancora grazie a Elena Gentilini, Giovanni Ginocchini, Silvia Signora, Simone Vecchi e, per il Quartiere Santo Stefano, a Chiara Perale e Giuseppe Di Pressa.

E grazie soprattutto ai cittadini che hanno ritenuto utile e importante dare una loro opinione e un loro contributo.