



Planimetria di u.i.u. in Comune di B.OLOGNA

COPIA CONFORME ALL'ORIGINALE

66

CE.D. -2669/ I01

PRESENTATO ALL'U.F.E. DI BOLOGNA

IN DATA 14 MAR. 2000 F.FOT. N. L798/00

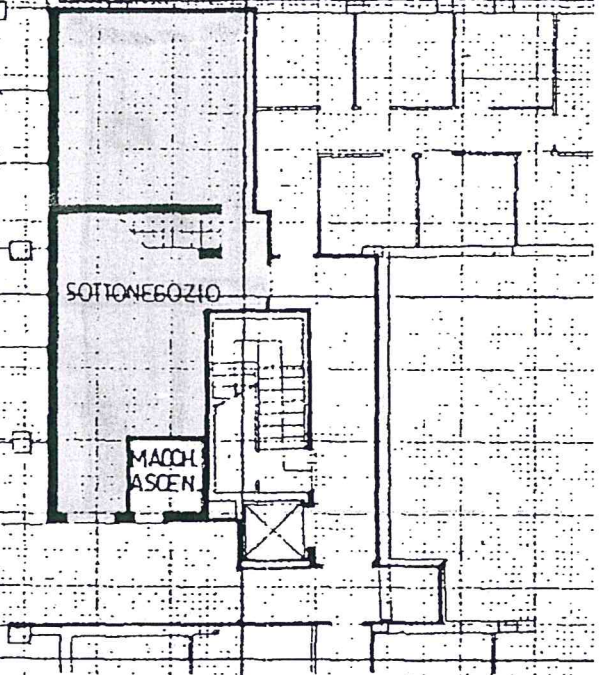
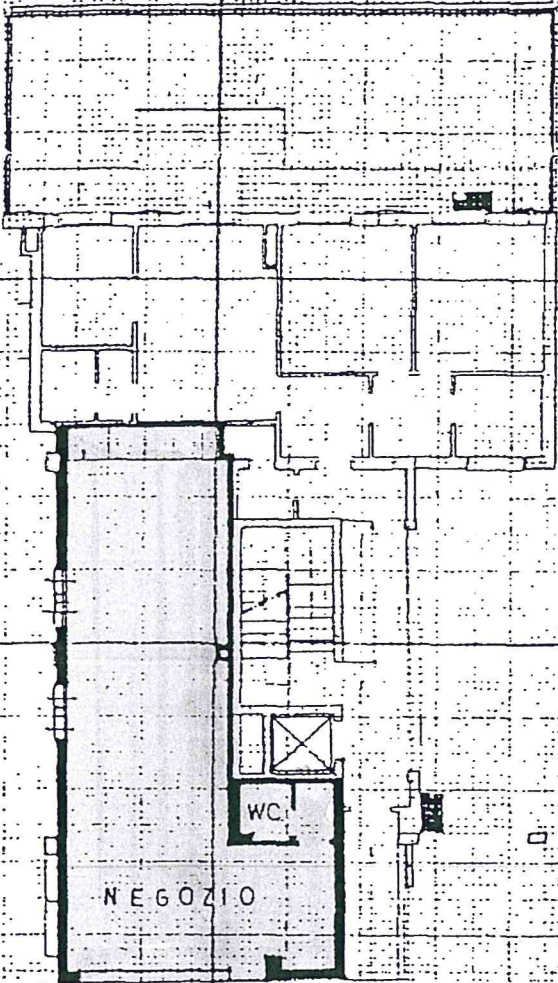
IL TECNICO *Ally Bragaglia*

PIANO TERRA H= 900

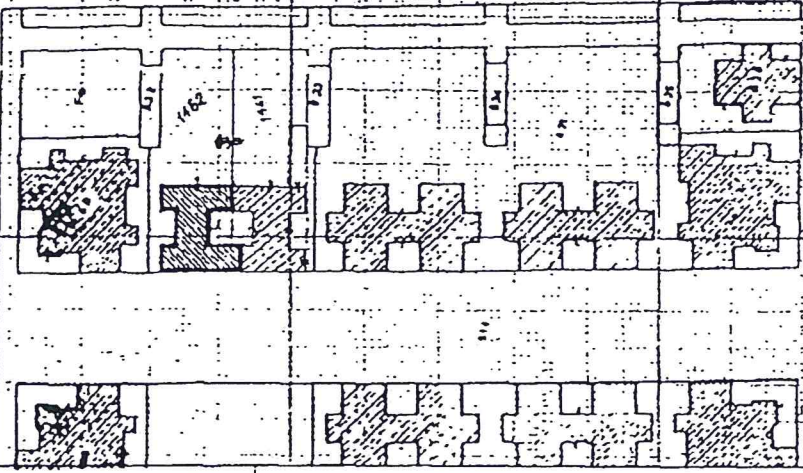
Prezzo (Mod. B1) n. 30448 2.99

Prezzo per m. q. n. 1.000

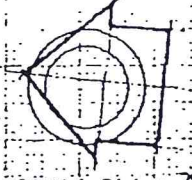
Importo n. 50000



PIANO INTERRATO H= 250



PLANIMETRIA SC-1:2000
FOGLIO 220
MAPP. 639 1462
ORIENTAMENTO



SCALA DI F. 200

Dichiarazione di N.C.
Denuncia di variazione

Compilata dal P.E. BRAGAGLIA GIANNI
(Titolo, cognome e nome)

RISERVATO ALL'UFFICIO

per conto dell' I.A.C.P.

~~scritto all'atto del~~

della provincia di BOLOGNA n.

Scritta
F. MAPPA

Identificativi catastali

F. 220