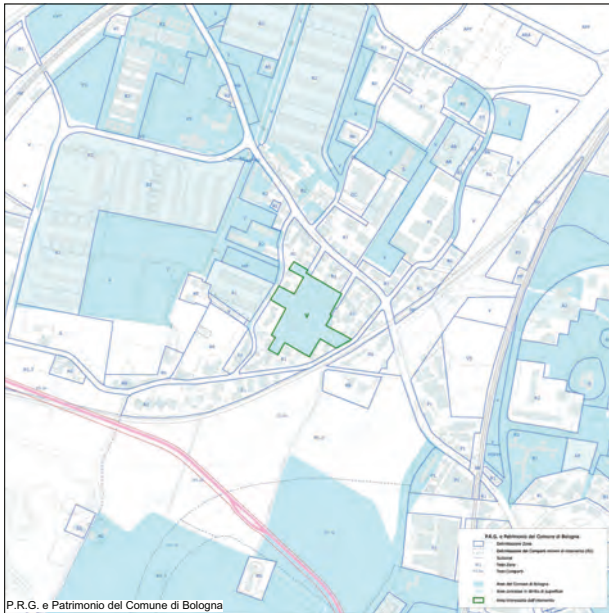


## IL PIANO REGOLATORE GENERALE



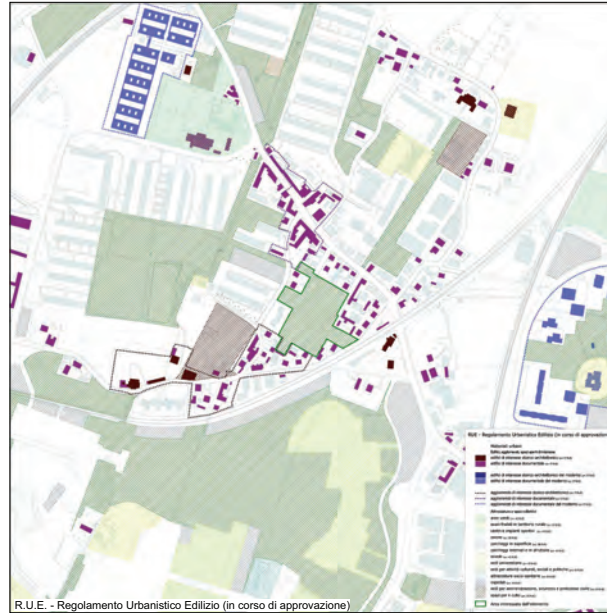
P.R.G. e Destinazioni pubbliche

Le due tavole di P.R.G. evidenziano l'alta percentuale di aree di proprietà comunale e, conseguentemente, la forte presenza di usi pubblici, in particolare di verde attrezzato e impianti sportivi



P.R.G. e Patrimonio del Comune di Bologna

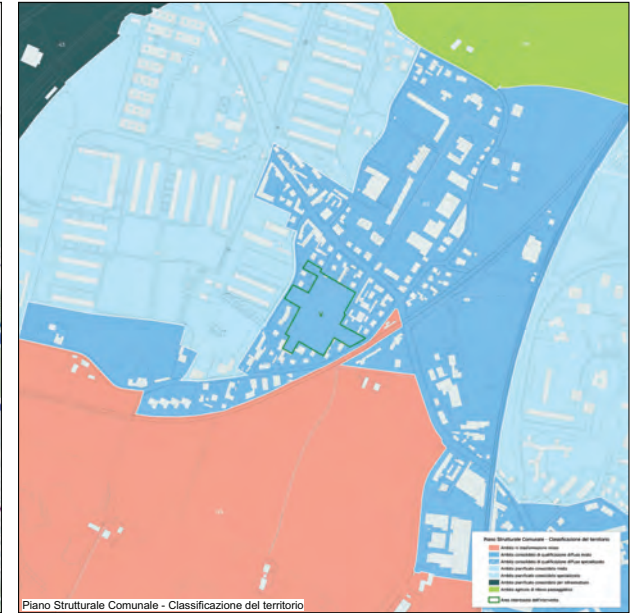
## I NUOVI STRUMENTI URBANISTICI



R.U.E. - Regolamento Urbanistico Edilizio (in corso di approvazione)

Il parco è inserito in un contesto edificato di interesse storico

I nuovi strumenti di lettura e progettazione del territorio propongono un diverso linguaggio grafico ed il tentativo di semplificare ed arricchire al contempo le analisi e le previsioni



Piano Strutturale Comunale - Classificazione del territorio



tavole elaborate con la partecipazione del Settore Territorio e Urbanistica U.T. Sistema Informativo Territoriale



P.S.C. - Scheda Bertalia

La "centralità" dell'area e la prossimità alla via Zanardi e alla futura area del Lazzaretto la rendono di particolare pregio