

**Scuole secondarie di primo grado**

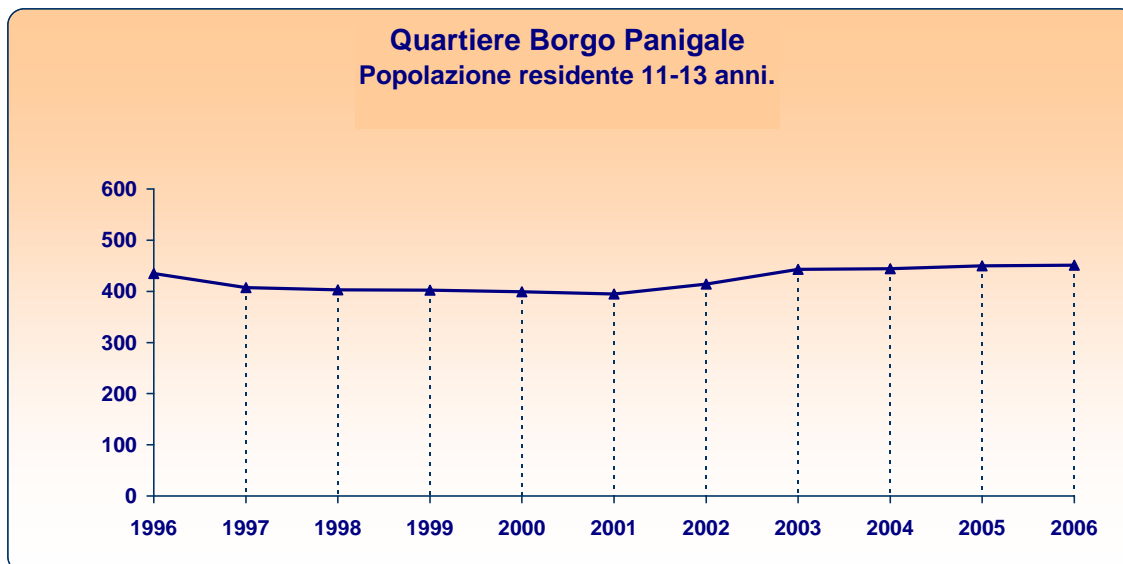
**Quartiere Borgo Panigale**



# Quartiere **Borgo Panigale**

## Scuole secondarie di primo grado

### Utenza potenziale (andamento 31/12/1996-31/12/2006)



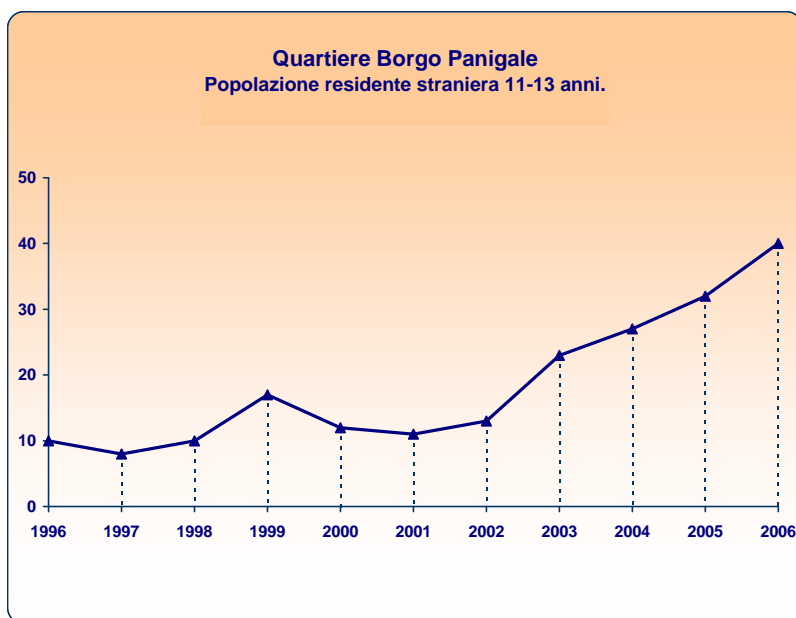
	1996	1997	1998	1999	2000	2001	2002	2003	2004	2005	2006
<b>Borgo Panigale</b>											
<b>Valori assoluti</b>	435	407	403	402	399	395	414	443	444	450	451
<i>maschi</i>	232	209	195	188	192	203	215	221	220	232	242
<i>femmine</i>	203	198	208	214	207	192	199	222	224	218	209
<b>Variazioni assolute 1996/2006</b>						<b>Borgo Panigale</b>	<b>16</b>	<b>Bologna</b>		<b>660</b>	
<b>Variazioni percentuali 1996/2006</b>						<b>Borgo Panigale</b>	<b>3,7 %</b>	<b>Bologna</b>		<b>10,5 %</b>	

<b>Utenza potenziale per zona e area statistica</b>				
	Valori assoluti		Variazioni assolute 1996-2006	Variazioni % 1996-2006
	31/12/1996	31/12/2006		
<b>Borgo Panigale</b>	<b>435</b>	<b>451</b>	<b>16</b>	<b>3,7 %</b>
Lavino di Mezzo	12	7	-5	-41,7 %
Via del Vivaio	17	23	6	35,3 %
Bargellino	2	5	3	150,0 %
Aeroporto	12	10	-2	-16,7 %
La Birra	19	27	8	42,1 %
Ducati-Villaggio Ina	43	63	20	46,5 %
Borgo Centro	89	145	56	62,9 %
Triumvirato-Pietra	88	77	-11	-12,5 %
Rigosa	25	19	-6	-24,0 %
Casteldebole	128	75	-53	-41,4 %

# Quartiere **Borgo Panigale**

## Scuole secondarie di primo grado

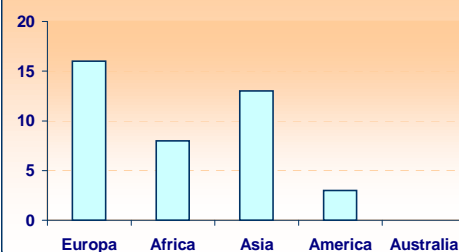
Utenza potenziale straniera\* (andamento 31/12/1996-31/12/2006)



### Le nazionalità più diffuse al 31/12/2006

Moldavia	6
Bangladesh	4
Filippine	4
Cina Popolare	3
Marocco	3

### La distribuzione per continenti al 31/12/2006



	1996	1997	1998	1999	2000	2001	2002	2003	2004	2005	2006
<b>Borgo Panigale</b>											
Valori assoluti	10	8	10	17	12	11	13	23	27	32	40
<i>maschi</i>	5	5	5	7	5	4	5	11	13	18	26
<i>femmine</i>	5	3	5	10	7	7	8	12	14	14	14
Variazioni assolute 1996/2006						<b>Borgo Panigale</b> 30			<b>Bologna</b> 594		
Variazioni percentuali 1996/2006						<b>Borgo Panigale</b> 300,0 %			<b>Bologna</b> 380,8 %		

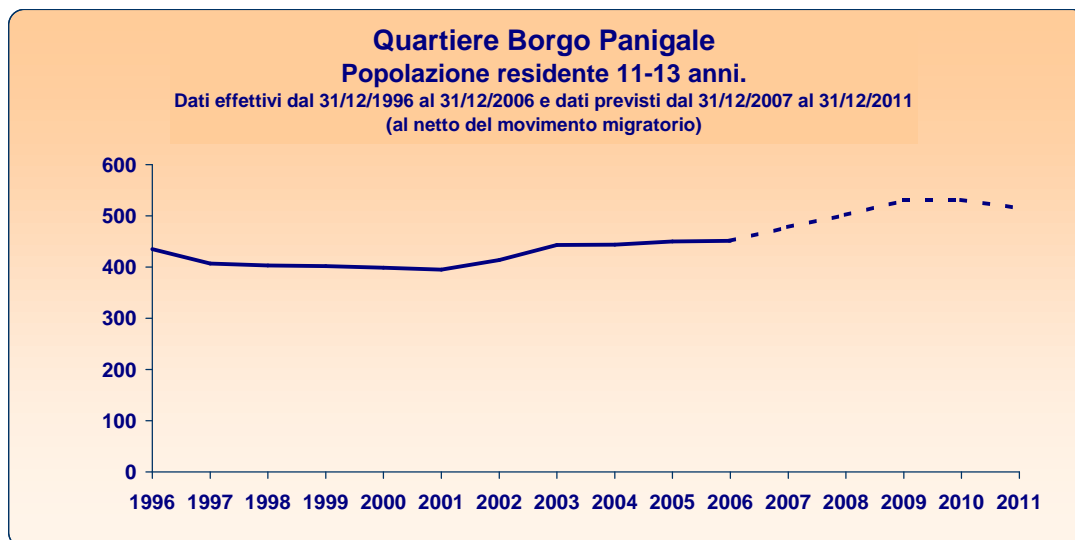
	Valori assoluti		Variazioni assolute		Variazioni %	
	31/12/1996	31/12/2006	1996-2006		1996-2006	
<b>Borgo Panigale</b>	10	40	30		300,0 %	
Aeroporto	0	1	1		-	
La Birra	0	2	2		-	
Ducati-Villaggio Ina	0	7	7		-	
Borgo Centro	0	15	15		-	
Triumvirato-Pietra	4	8	4		100,0 %	
Rigosa	5	1	-4		-80,0 %	
Casteldebole	1	6	5		500,0 %	

\* L'utenza potenziale straniera rappresenta un sottoinsieme dell'utenza potenziale totale analizzata nella pagina precedente.

# Quartiere **Borgo Panigale**

## Scuole secondarie di primo grado

### Utenza potenziale (previsione 31/12/2006-31/12/2011)



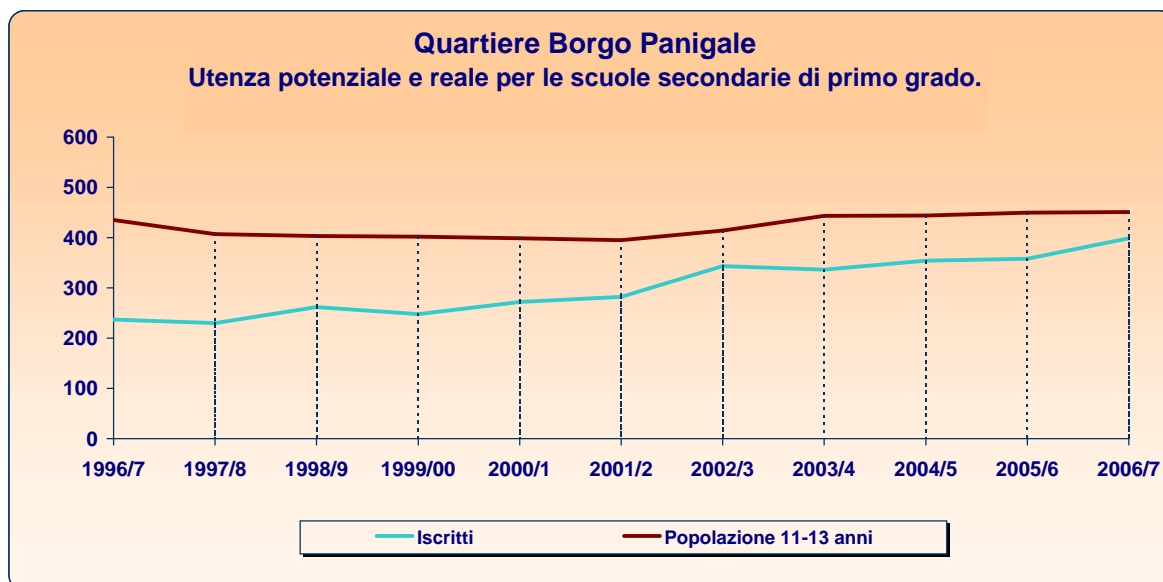
	1996	1997	1998	1999	2000	2001	2002	2003	2004	2005	2006	2007	2008	2009	2010	2011
<b>Borgo Panigale</b>																
Valori assoluti	435	407	403	402	399	395	414	443	444	450	451	478	502	530	531	515
Variazioni assolute 2006/2011					<b>Borgo Panigale</b>				64		<b>Bologna</b>				688	
Variazioni percentuali 2006/2011					<b>Borgo Panigale</b>				14,2 %		<b>Bologna</b>				9,9 %	

Previsione dell'utenza potenziale per zona e area statistica				
	Valori assoluti		Variazioni assolute	Variazioni relative
	31/12/2006	31/12/2011	2006-2011	2006-2011
<b>Borgo Panigale</b>	<b>451</b>	<b>515</b>	<b>64</b>	<b>14,2 %</b>
Lavino di Mezzo	7	6	-1	-14,3 %
Via del Vivaio	23	23	0	0,0 %
Bargellino	5	1	-4	-80,0 %
Aeroporto	10	16	6	60,0 %
La Birra	27	44	17	63,0 %
Ducati-Villaggio Ina	63	67	4	6,3 %
Borgo Centro	145	159	14	9,7 %
Triumvirato-Pietra	77	70	-7	-9,1 %
Rigosa	19	28	9	47,4 %
Casteldebole	75	101	26	34,7 %

# Quartiere **Borgo Panigale**

## Scuole secondarie di primo grado

### Confronto tra utenza potenziale e utenza reale (andamento anni scolastici 1996/7-2006/7)

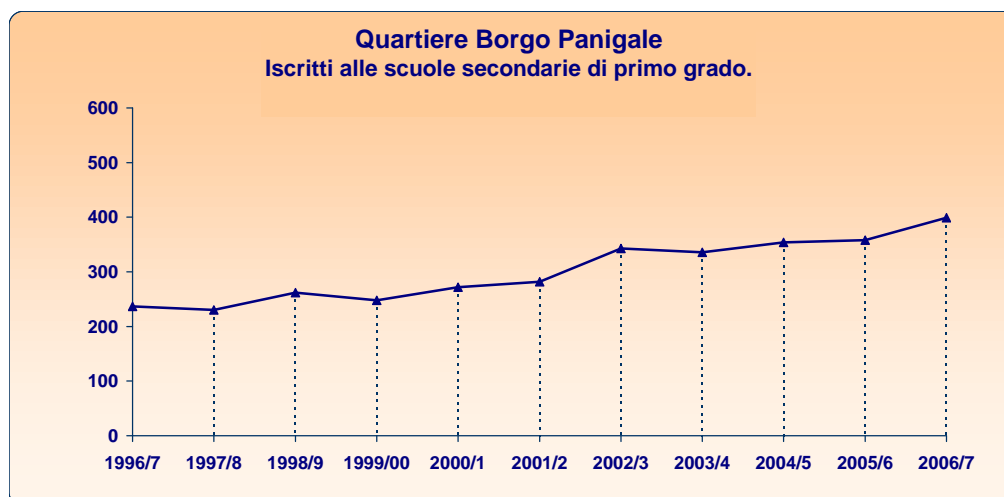


	1996/7	1997/8	1998/9	1999/00	2000/1	2001/2	2002/3	2003/4	2004/5	2005/6	2006/7
<b>Borgo Panigale</b>											
<b>Iscritti</b>	237	230	262	248	272	282	343	336	354	358	399
<b>Popolazione 11-13 anni</b>	435	407	403	402	399	395	414	443	444	450	451
<b>Differenza</b>	-198	-177	-141	-154	-127	-113	-71	-107	-90	-92	-52

# Quartiere **Borgo Panigale**

## Scuole secondarie di primo grado

### Utenza reale (andamento anni scolastici 1996/7-2006/7)



	1996/7	1997/8	1998/9	1999/00	2000/1	2001/2	2002/3	2003/4	2004/5	2005/6	2006/7
<b>Borgo Panigale</b>											
<b>Valori assoluti</b>	237	230	262	248	272	282	343	336	354	358	399
<b>maschi *</b>											210
<b>femmine *</b>											189
<b>Variazioni assolute 1996/2006</b>					<b>Borgo Panigale</b>	162	<b>Bologna</b>	673			
<b>Variazioni percentuali 1996/2006</b>					<b>Borgo Panigale</b>	68,4 %	<b>Bologna</b>	10,1 %			

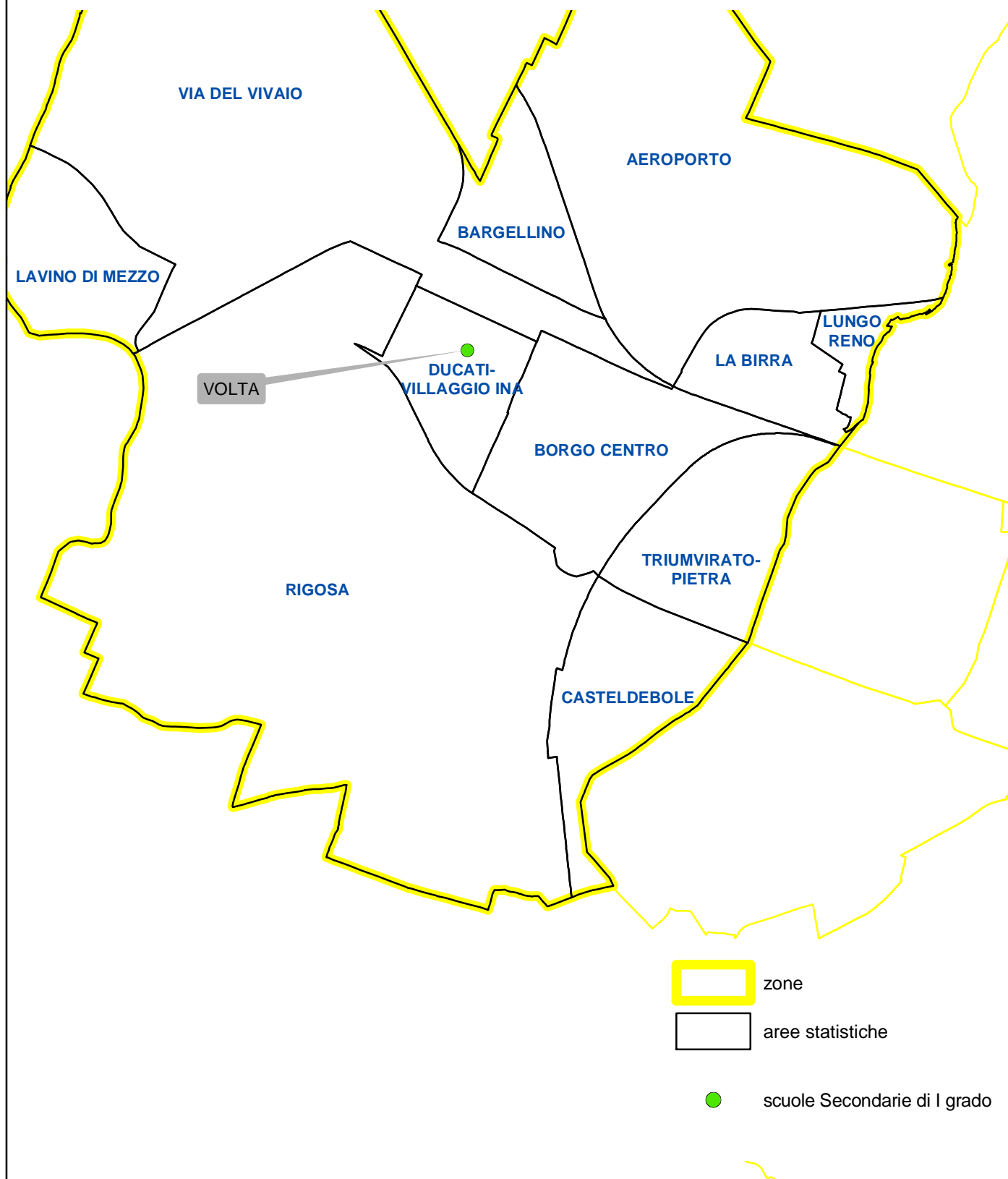
<b>Utenza reale per zona, area statistica e plesso scolastico</b>			Valori assoluti		Variazioni		Anno scolastico 2006/7			
Denominazione del plesso	Tipologia del plesso		1996/7	2006/7	ass.	%	N. classi	N.medio	N.iscritti	N.iscritti
								iscritti/	con	
<b>Borgo Panigale</b>			<b>237</b>	<b>399</b>	<b>162</b>	<b>68,4</b>	<b>17</b>	<b>23,5</b>	<b>17</b>	<b>42</b>
<b>Ducati-Villaggio Ina</b>	Volta	Scuola statale	237	399	162	68,4	17	23,5	17	42

\* Rilevazione iniziata a partire dall'anno scolastico 2006/2007.

\*\* Rilevazione iniziata a partire dall'a.s. 2004/2005.

Fa riferimento ai figli di coppie in cui entrambi i genitori sono di nazionalità non italiana.

# Scuole Secondarie di I grado Q.re BORGHO PANIGALE





# **Quartiere Borgo Panigale**

## **Zona Borgo Panigale**

### **Scuole secondarie di 1° grado**

Principali interventi in edifici scolastici finanziati dal 1990 al 2006

*Anno*

*€ x 1000*

1995	Scuola media Volta ed elementare Mazzini: manutenzione per trasferimento scuola elementare presso sede scuola media	218
1999	Scuola media Volta di via Biancolelli: manutenzione straordinaria	152

